



АДМИНИСТРАЦИЯ  
муниципального района  
Исаклинский  
Самарской области  
**ПОСТАНОВЛЕНИЕ**  
26.09.2022 № 665  
с.Исаклы

Об установлении публичного сервитута  
для размещения объектов электросетевого хозяйства,  
необходимых для подключения (технологического присоединения)  
к сетям инженерно-технологического обеспечения

На основании статей 39.37, 39.39, 39.43 Земельного кодекса Российской Федерации №136-ФЗ от 25.10.2001 г., в соответствии со Схемой территориального планирования муниципального района Исаклинский Самарской области, утвержденной Решением Собрании представителей муниципального района Исаклинский Самарской области №316 от 23.11.2009 г. «Об утверждении Схемы территориального планирования муниципального района Исаклинский Самарской области», Генеральным планом сельского поселения Исаклы муниципального района Исаклинский Самарской области, Администрация муниципального района Исаклинский

**ПОСТАНОВЛЯЕТ:**

1. Установить публичный сервитут в интересах Публичного акционерного общества «Россети Волга» (ИНН 6450925977, ОГРН 1076450006280) в отношении части земельного участка с кадастровым номером 63:19:0304004:13/чзу1, площадью 64 кв.м., части земельного участка с кадастровым номером 63:19:0000000:933/чзу2, площадью 213 кв.м., части земельного участка с кадастровым номером 63:19:0306001:212/чзу3, площадью 100 кв.м., расположенных по адресу: Самарская область, Исаклинский район, с/п Исаклы, (приложение №1 к настоящему Постановлению).

2. Публичный сервитут устанавливается для размещения объектов электросетевого хозяйства, необходимых для подключения (технологического присоединения) к сетям инженерно-технологического обеспечения: «ЛЭП-10кВ от опоры № 1500/113 фидера ИС-15 ПС 110 кВ Исаклинская до проектируемой КТП 10/0,4 кВ, установка КТП 10/0,4 кВ мощностью 25 кВА, ЛЭП-0,4 кВ до границ участка заявителя в Исаклинском районе Самарской области (с.п. Исаклы) (АСП Исаклы)».

3. Публичный сервитут устанавливается сроком на 49 (сорок девять) лет.

4. Порядок установления зон с особыми условиями использования территорий и содержание ограничения прав на земельные участки в границах таких зон определяется в соответствии с требованиями Земельного кодекса Российской Федерации №136-ФЗ от 25.10.2001г., Градостроительного кодекса Российской Федерации №190-ФЗ от 29.12.2004г., постановлением Правительства Российской Федерации от 24 февраля 2009 г. № 160 «О порядке установления охранных зон объектов электросетевого хозяйства и особых условий использования земельных участков, расположенных в границах таких зон».

5. Утвердить границы публичного сервитута в соответствии со схемой расположения границ публичного сервитута на кадастровом плане территории согласно приложению №2 к настоящему Постановлению.

6. Срок, в течение которого использование земельного участка (его части) и (или) расположенного на нем объекта недвижимости в соответствии с их разрешенным использованием будет невозможно или существенно затруднено в связи с осуществлением деятельности, для обеспечения которой устанавливается публичный сервитут (при возникновении таких обстоятельств) – 10 (десять) лет.

7. Порядок расчета и внесения платы за публичный сервитут определяется в соответствии с пунктом 4 статьи 39.46 Земельного кодекса Российской Федерации №136-ФЗ от 25.10.2001г.

8. Владелец публичного сервитута (Публичное акционерное общество «Россети Волга») обязан привести земельный участок в состояние, пригодное для его использования в соответствии с разрешенным видом использования, в срок не позднее, чем три месяца после завершения строительства объекта, для размещения которого был установлен публичный сервитут (пункт 8 статьи 39.50 Земельного кодекса Российской Федерации №136-ФЗ от 25.10.2001г.).

9. В течение 5 рабочих дней со дня принятия настоящего постановления Комитету по управлению муниципальным имуществом администрации муниципального района Иса克林ский (Британ Л.Л.):

9.1. Разместить настоящее постановление на официальном сайте Администрации муниципального района Иса克林ский в информационно-телекоммуникационной сети "Интернет";

9.2. Опубликовать настоящее постановление в газете «Официальный вестник муниципального района Иса克林ский»;

9.3. Направить копию настоящего постановления с приложениями в Управление Росреестра по Самарской области;


9.4. Направить владельцу публичного сервитута копию настоящего постановления, сведения о лицах, являющихся правообладателями земельных участков, сведения о лицах, подавших заявления об учете их прав (обременений прав) на земельные участки.

10. Контроль за исполнением настоящего постановления возложить на руководителя комитета по управлению муниципальным имуществом администрации муниципального района Иса克林ский Британ Л.Л.

Глава муниципального  
района Иса克林ский



В.Д. Ятманкин



Приложение №1  
к постановлению Администрации  
муниципального района  
Исаклинский № 665 от 26.09.2022

Перечень координат образуемых частей земельных участков для установления публичного сервитута в целях размещения объектов электросетевого хозяйства, необходимых для подключения (технологического присоединения) к сетям инженерно-технологического обеспечения: «ЛЭП-10кВ от опоры № 1500/113 фидера ИС-15 ПС 110 кВ Исаклинская до проектируемой КТП 10/0,4 кВ, установка КТП 10/0,4 кВ мощностью 25 кВА, ЛЭП-0,4 кВ до границ участка заявителя в Исаклинском районе Самарской области (с.п. Исаклы) (АСП Исаклы)»

Обозначение характерных точек	Координаты, м	
	X	Y
ЧЗУ1		
1	493214,67	2271335,44
2	493203,11	2271341,06
3	493201,76	2271336,16
4	493213,36	2271330,52
ЧЗУ2		
5	493203,10	2271341,06
6	493164,65	2271359,73
7	493163,29	2271354,83
8	493201,75	2271336,16
ЧЗУ3		
9	493164,65	2271359,73
10	493157,67	2271362,54
11	493152,16	2271365,11
12	493145,67	2271366,87
13	493144,36	2271362,05
14	493150,63	2271360,35
15	493163,29	2271354,83

Приложение №2  
к постановлению Администрации  
муниципального района  
Иса克林ский № 665 от 26.09.2022








Схема границ публичного сервитута  
в целях размещения объектов электросетевого хозяйства, необходимых для  
подключения (технологического присоединения) к сетям инженерно-  
технологического обеспечения: «ЛЭП-10кВ от опоры № 1500/113 фидера ИС-15  
ПС 110 кВ Иса克林ская до проектируемой КТП 10/0,4 кВ, установка КТП 10/0,4  
кВ мощностью 25 кВА, ЛЭП-0,4 кВ до границ участка заявителя в Иса克林ском  
районе Самарской области (с.п. Исаклы) (АСП Исаклы)»

План границ объекта

Схема расположения границ публичного сервитута



Используемые условные знаки и обозначения:

-  Характерная точка границы публичного сервитута
-  Надписи номеров характерных точек границы публичного сервитута
-  обозначение границы публичного сервитута и границы охранной зоны
-  обозначение линии электропередачи
-  обозначение границы кадастрового квартала
-  обозначение границы земельного участка
-  обозначение КТП

Подпись

*Козлаков Александр Игоревич*

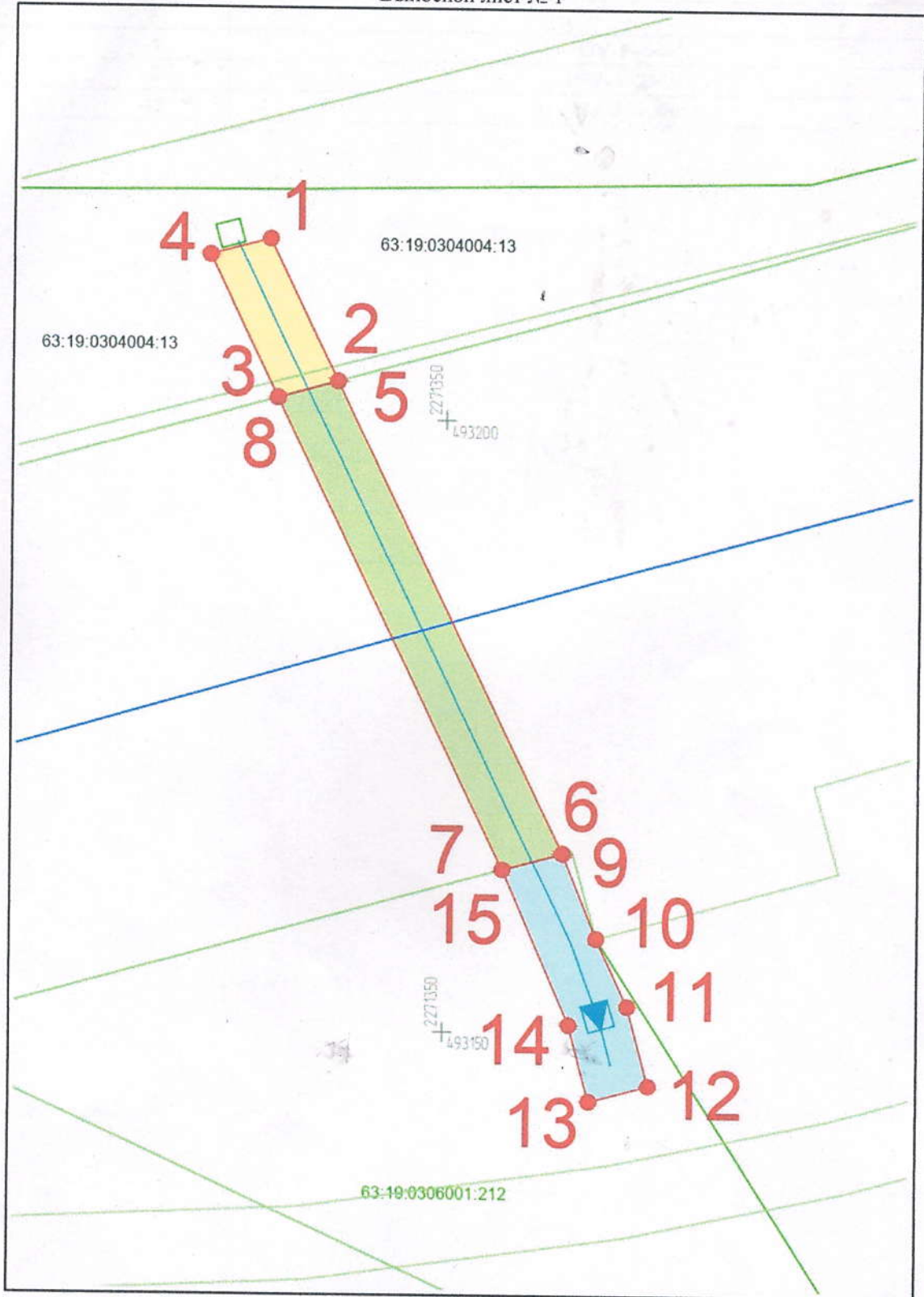


Дата 06.05 2021г.

Место для оттиска печати (при наличии) лица, составившего описание местоположения границ объекта

План границ объекта

Выносной лист № 1



Масштаб 1:500

Используемые условные знаки и обозначения:

Условные обозначения представлены на листе 3

Подпись *Козлаков Александр Игоревич*

**Самарская область**  
Козлаков Александр Игоревич  
СНИЛС  
128-346-848 82  
Специалист по геодезии

Дата 06.05 2021г.

Место для оттиска печати (при наличии) лица, составившего описание местоположения границ объекта