

Утверждена

Постановлением Администрации муниципального района
Исаклинский Самарской области

(наименование документа об утверждении, включая наименования органов государственной власти
или органов местного самоуправления, принявших решение об утверждении схемы или
подписавших соглашение о перераспределении земельных участков)

От _____ № _____

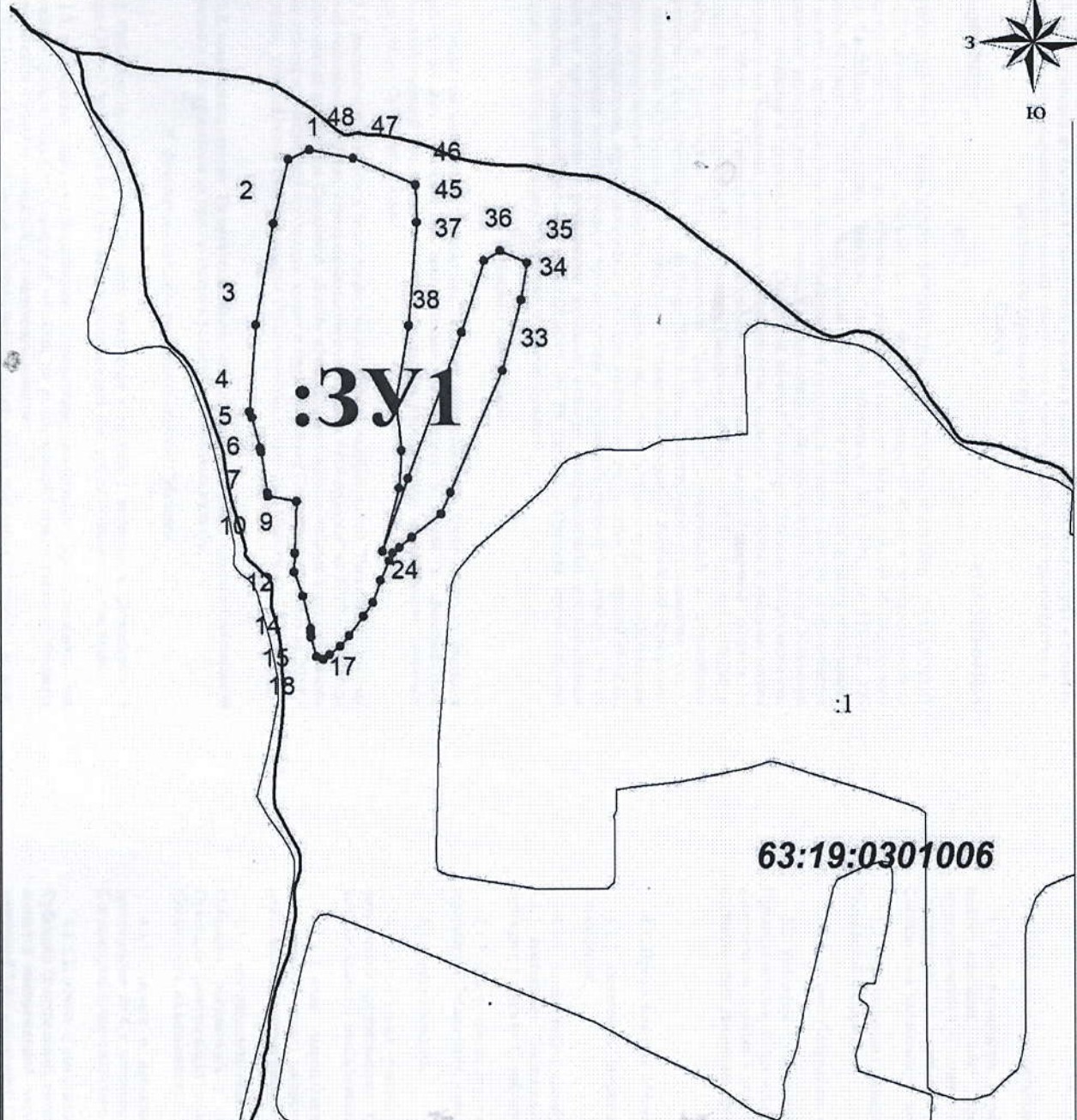

**СХЕМА РАСПОЛОЖЕНИЯ ЗЕМЕЛЬНОГО УЧАСТКА
НА КАДАСТРОВОМ ПЛАНЕ ТЕРРИТОРИИ**

Условный номер земельного участка <u>63:19:0301006:ЗУ1</u>		
Площадь земельного участка <u>199404</u> м ²		
Обозначение характерных точек границы	Координаты, м	
	X	Y
1	2	3
1	499634.56	2270024.16
2	499529.63	2269999.68
3	499363.49	2269969.95
4	499221.04	2269959.07
5	499211.50	2269963.25
6	499161.98	2269976.64
7	499158.56	2269977.56
8	499155.06	2269978.08
9	499088.93	2269987.81
10	499083.00	2269989.34
11	499074.93	2270036.40
12	498989.95	2270033.04
13	498958.28	2270031.78
14	498919.07	2270046.16
15	498865.62	2270059.02
16	498859.32	2270059.20
17	498851.75	2270059.40
18	498819.12	2270068.63
19	498814.29	2270079.58
20	498822.65	2270090.35
21	498836.50	2270108.17
22	498853.80	2270122.79
23	498885.63	2270146.28
24	498908.39	2270161.96
25	498944.66	2270174.77
26	498976.99	2270189.18
27	498989.91	2270194.95
28	498998.90	2270205.88
29	499015.70	2270226.31
30	499015.98	2270226.67
31	499053.98	2270274.32
32	499088.92	2270289.98




33	499288.29	2270375.68
34	499404.10	2270406.39
35	499464.92	2270415.90
36	499484.16	2270372.18
37	499468.42	2270345.95
38	499351.25	2270309.22
39	499111.66	2270220.03
40	498992.23	2270178.14
41	499096.69	2270205.78
42	499157.73	2270209.80
43	499237.72	2270201.30
44	499362.12	2270222.03
45	499531.37	2270235.77
46	499592.58	2270234.02
47	499636.44	2270131.89
48	499650.30	2270059.14
1	499634.56	2270024.16

33	499288.29	2270375.68
34	499404.10	2270406.39
35	499464.92	2270415.90
36	499484.16	2270372.18
37	499468.42	2270345.95
38	499351.25	2270309.22
39	499111.66	2270220.03
40	498992.23	2270178.14
41	499096.69	2270205.78
42	499157.73	2270209.80
43	499237.72	2270201.30
44	499362.12	2270222.03
45	499531.37	2270235.77
46	499592.58	2270234.02
47	499636.44	2270131.89
48	499650.30	2270059.14
1	499634.56	2270024.16

33	499288.29	2270375.68
34	499404.10	2270406.39
35	499464.92	2270415.90
36	499484.16	2270372.18
37	499468.42	2270345.95
38	499351.25	2270309.22
39	499111.66	2270220.03
40	498992.23	2270178.14
41	499096.69	2270205.78
42	499157.73	2270209.80
43	499237.72	2270201.30
44	499362.12	2270222.03
45	499531.37	2270235.77
46	499592.58	2270234.02
47	499636.44	2270131.89
48	499650.30	2270059.14
1	499634.56	2270024.16



Условные обозначения

- 3У1** - обозначение образуемого земельного участка
-  - граница образуемого земельного участка
- 2** - обозначение характерной точки границы образуемого земельного участка
-  - граница исходного земельного участка
- :8** - обозначение исходного земельного участка
-  - граница кадастрового квартала
- 63:19:0301006** - кадастровый номер квартала

Масштаб 1: 15000

Система координат – МСК-63