

Утверждена

Постановлением администрации муниципального района Иса克林ский

(наименование документа об утверждении, включая наименования

Самарской области

органов государственной власти или органов местного

самоуправления, принявших решение об утверждении схемы

или подписавших соглашение о перераспределении земельных участков)

№

**Схема расположения земельного участка или земельных участков
на кадастровом плане территории**

Условный номер земельного участка

(указывается в случае, если предусматривается образование двух и более земельных участков)

Площадь земельного участка 1700 м²

(указывается проектная площадь образуемого земельного участка, вычисленная с использованием технологических и программных средств, в том числе размещенных на официальном сайте федерального органа исполнительной власти, уполномоченного Правительством Российской Федерации на осуществление государственного кадастрового учета, государственной регистрации прав, ведение Единого государственного реестра недвижимости и предоставление сведений, содержащихся в Едином государственном реестре недвижимости, в информационно-телекоммуникационной сети "Интернет" (далее - официальный сайт), с округлением до 1 квадратного метра. Указанное значение площади земельного участка может быть уточнено при проведении кадастровых работ не более чем на десять процентов)

**Обозначение характерных точек
границ**

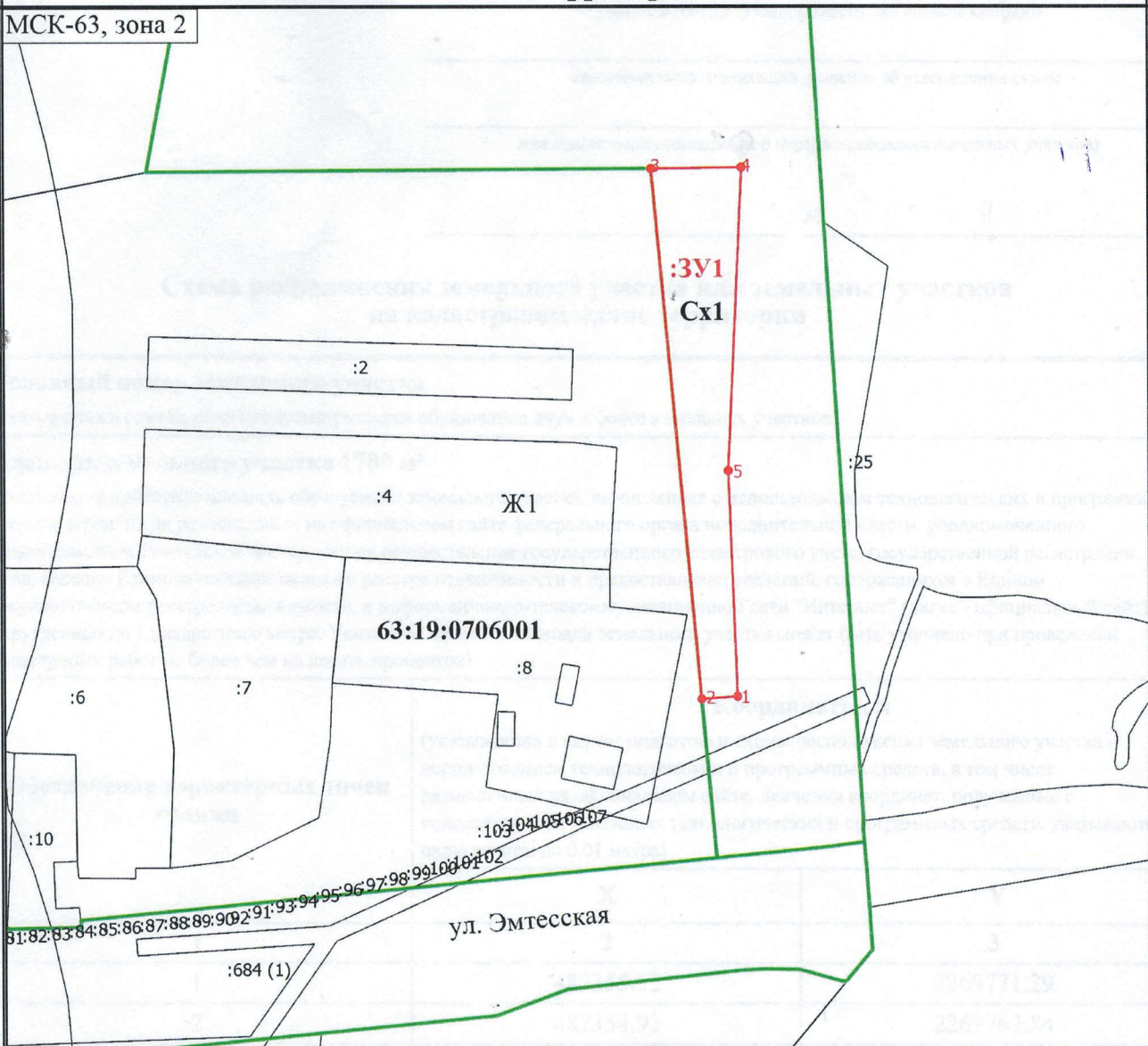
Координаты, м

(указываются в случае подготовки схемы расположения земельного участка с использованием технологических и программных средств, в том числе размещенных на официальном сайте. Значения координат, полученные с использованием указанных технологических и программных средств, указываются с округлением до 0,01 метра)

	X	Y
1	2	3
1	487355.52	2269771.29
2	487354.93	2269762.84
3	487479.98	2269751.28
4	487480.28	2269772.58
5	487408.75	2269769.27
1	487355.52	2269771.29





Схема расположения земельного участка или земельных участков на кадастровом плане территории

МСК-63, зона 2



Масштаб 1:1500

Условные обозначения

-  - Часть границы, местоположение которой определено при выполнении кадастровых работ
- 1** - Обозначение новой характерной точки
-  - Характерная точка границы земельного участка, сведения о которой отсутствуют в ЕГРН, местоположение которой определено при кадастровых работах (новая характерная точка)
-  - Часть границы, сведения ЕГРН о которой позволяют однозначно определить ее положение на местности
- :100** - Кадастровый номер земельного участка
-  - Граница территориальной зоны
- 63:19:0706001** - Номер кадастрового квартала
- Cx1** - Территориальная зона
- :3У1** - образуемый земельный участок