

**СХЕМА
РАСПОЛОЖЕНИЯ ЗЕМЕЛЬНОГО УЧАСТКА ИЛИ ЗЕМЕЛЬНЫХ УЧАСТКОВ НА
КАДАСТРОВОМ ПЛАНЕ ТЕРРИТОРИИ, ПОДГОТОВКА КОТОРОЙ ОСУЩЕСТВЛЯЕТСЯ В
ФОРМЕ ДОКУМЕНТА НА БУМАЖНОМ НОСИТЕЛЕ**

Утверждена

Постановлением Администрации муниципального района
(наименование документа об утверждении, включая)

Исаклинский Самарской области

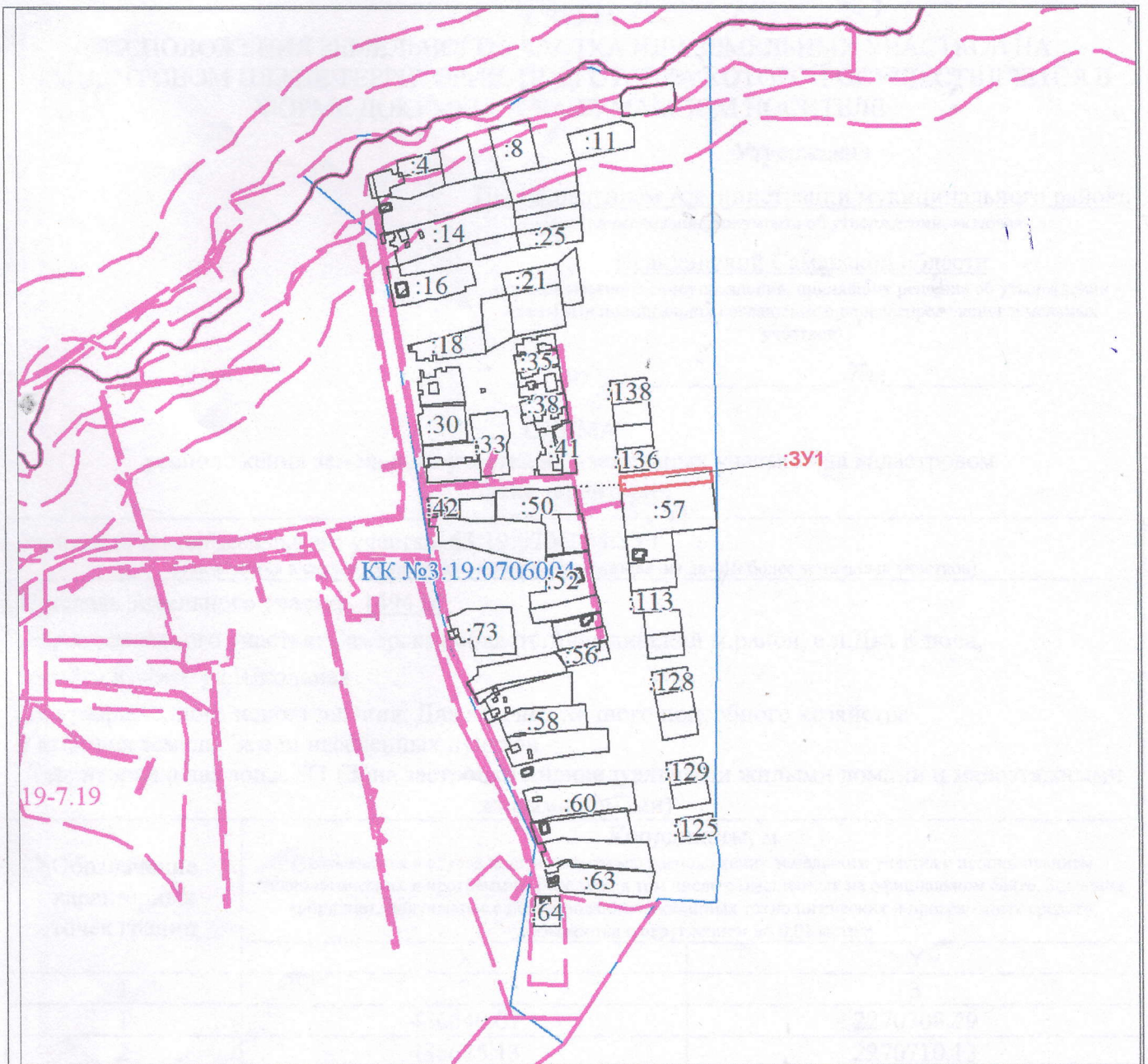
органов местного самоуправления, принявших решение об утверждении
схемы или подписавших соглашение о перераспределении земельных
участков)

от _____ № _____

СХЕМА

расположения земельного участка или земельных участков на кадастровом
плане территории



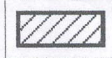

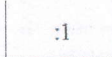




Условный номер земельного участка 63:19:0706004:3У1 (указывается в случае, если предусматривается образование двух и более земельных участков)		
Площадь земельного участка 1494 м ² Адрес земельного участка: Самарская область, Исаклинский м.район, с.п.Два Ключа, дер.Два Ключа, ул.Школьная Вид разрешенного использования: Для ведения личного подсобного хозяйства Категория земель: Земли населенных пунктов Территориальная зона: Ж1 (Зона застройки индивидуальными жилыми домами и малоэтажными жилыми домами)		
Обозначение характерных точек границ	Координаты, м (указываются в случае подготовки схемы расположения земельного участка с использованием технологических и программных средств, в том числе размещенных на официальном сайте. Значения координат, полученные с использованием указанных технологических и программных средств, указываются с округлением до 0,01 метра)	
	X	Y
1	2	3
1	486640.07	2270708.79
2	486625.13	2270710.13
3	486625.36	2270712.42
4	486635.19	2270809.63
5	486650.03	2270808.01
6	486644.07	2270748.67
1	486640.07	2270708.79
7	486626.50	2270714.64
8	486626.14	2270714.29
9	486626.50	2270713.94
10	486626.85	2270714.29
7	486626.50	2270714.64
11	486631.94	2270713.82
12	486631.59	2270713.46
13	486631.94	2270713.11
14	486632.30	2270713.46
11	486631.94	2270713.82



МСК-63, зона 2

Масштаб 1:6800

Условные обозначения:

- | | |
|-------------------------------------------------------------------------------------|--------------------------------------------------------------------------------------------------|
|  | Часть границы, местоположение которой определено при выполнении кадастровых работ |
|  | Надписи вновь образованного земельного участка |
|  | Объект капитального строительства |
|  | Часть границы, сведения ЕГРН о которой позволяют однозначно определить ее положение на местности |
|  | Надписи кадастрового номера земельного участка |
|  | Граница охранной зоны |
|  | Обозначение границы охранной зоны |
|  | Граница кадастрового квартала |
|  | Обозначение кадастрового квартала |