

Утверждена

Постановлением администрации муниципального района Исаклинский  
(наименование документа об утверждении, включая наименования

Самарской области

органов государственной власти или органов местного

самоуправления, принявших решение об утверждении схемы

или подписавших соглашение о перераспределении земельных участков)

от

№

**Схема расположения земельного участка или земельных участков  
на кадастровом плане территории**

Условный номер земельного участка

Площадь земельного участка 637 м<sup>2</sup>

Обозначение характерных точек границ	Координаты, м	
	X	Y
<b>1</b>	<b>2</b>	<b>3</b>
1	492178.88	2268302.57
2	492178.93	2268302.46
3	492185.17	2268293.30
4	492186.87	2268290.81
5	492189.96	2268286.28
6	492191.29	2268286.54
7	492201.31	2268292.88
8	492203.96	2268291.04
9	492210.72	2268294.89
10	492210.76	2268295.88
11	492216.06	2268299.12
12	492201.96	2268318.71
1	492178.88	2268302.57

# Схема расположения земельного участка или земельных участков на кадастровом плане территории

МСК-63

Сх1

:68

11

10

8

7

:ЗУ1

Ж1

12

6

5

4

3

63:19:0305010

:7

2

1

ул. Кавказская







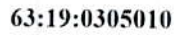
:8

:9

:71

Масштаб 1:500

## Условные обозначения

-  - Вновь образованная часть границы, сведения о которой достаточны для определения ее местоположения
-  - Характерная точка границы, сведения о которой позволяют однозначно определить ее положение на местности
-  - Обозначение новой характерной точки
-  - Существующая часть границы, имеющиеся в ЕГРН сведения о которой достаточны для определения ее местоположения
-  - образуемый земельный участок
-  - Территориальная зона
-  - Номер кадастрового квартала