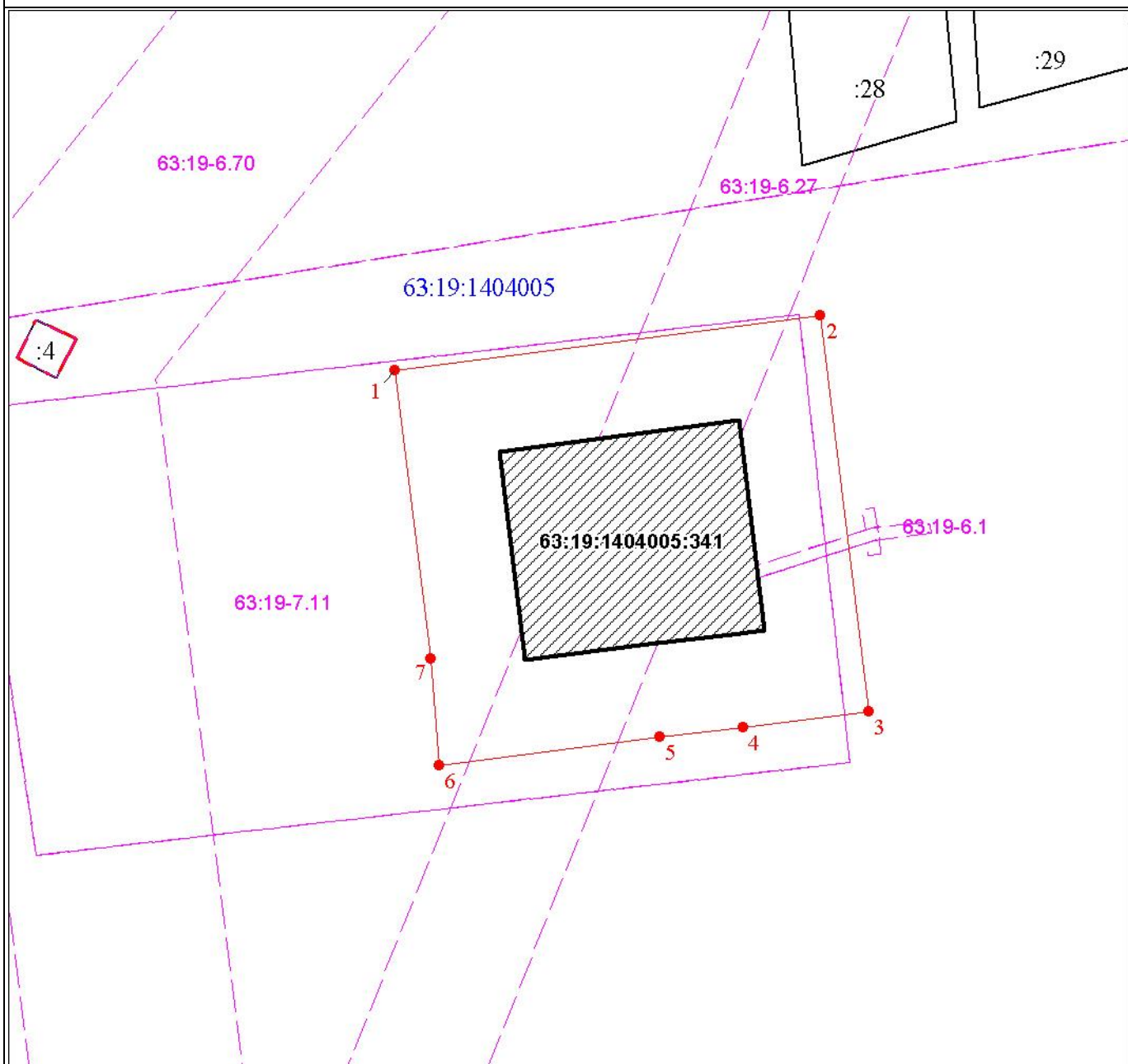


3. Сведения о характерных точках части (частей) границы объекта

Обозначение характерных точек части границы	Существующие координаты, м		Измененные (уточненные) координаты, м		Метод определения координат характерной точки	Средняя квадратическая погрешность положения характерной точки (M _t), м	Описание обозначения точки на местности (при наличии)
	X	Y	X	Y			
1	2	3	4	5	6	7	8
-	-	-	-	-	-	-	-

СХЕМА РАСПОЛОЖЕНИЯ ГРАНИЦ ПУБЛИЧНОГО СЕРВИТУТА




Масштаб 1:1000

Используемые условные знаки и обозначения:

Условные обозначения представлены на листе 2

Условные обозначения



Характерная точка границы объекта



Надписи номеров характерных точек границы объекта



Объект капитального строительства




Граница публичного сервитута



Граница охранной зоны



Граница территориальной зоны



Существующая часть границы, имеющиеся в ЕГРН сведения о которой достаточны для определения ее местоположения



Надписи кадастрового номера земельного участка



Граница кадастрового квартала

63:19:1404005

Обозначение кадастрового квартала