

Утверждена

Постановлением администрации муниципального района Иса克林ский
(наименование документа об утверждении, включая наименования

Самарской области
органов государственной власти или органов местного

самоуправления, принявших решение об утверждении схемы

или подписавших соглашение о перераспределении земельных участков)

от

№

**Схема расположения земельного участка или земельных участков
на кадастровом плане территории**

Условный номер земельного участка

Площадь земельного участка 212 м²

Обозначение характерных точек границ	Координаты, м	
	X	Y
1	2	3
1	491140.85	2268770.40
2	491142.44	2268763.96
3	491170.73	2268770.95
4	491168.24	2268778.64
1	491140.85	2268770.40

Схема расположения земельного участка или земельных участков на кадастровом плане территории

МСК-63

ул. Молодежная

:111 :38

:39 63:19:0305023

Ж1

:40



Сх1







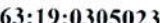


:77 :41

:59

СОГЛАСОВАНО
 Отдел архитектуры и градостроительства
 администрации муниципального
 района Иса克林ский
 446570, с. Исаклы ул. Куйбышевская, 75 «А»
 тел. 2-23-46
В. В. В. В. В.
 09 02. 2021 г.

Масштаб 1:1000

Условные обозначения

-  - Вновь образованная часть границы, сведения о которой достаточны для определения ее местоположения
-  - Характерная точка границы, сведения о которой позволяют однозначно определить ее положение на местности
-  - Обозначение новой характерной точки
-  - Кадастровый номер земельного участка
-  - Кадастровый номер здания
-  - Существующая часть границы, имеющиеся в ЕГРН сведения о которой достаточны для определения ее местоположения
-  - Номер кадастрового квартала
-  - образуемый земельный участок
-  - Территориальная зона