

Государственное унитарное предприятие
Самарской области
Центр техническо инвентаризации
Сергиевский филиал

**«Реконструкция наружных сетей водоснабжения
с. Большое Микушкино Исаклинского района
Самарской области»**

ПРОЕКТНАЯ ДОКУМЕНТАЦИЯ

Книга 3. ПРОЕКТ МЕЖЕВАНИЯ ТЕРРИТОРИИ

**с. Исаклы
2020г.**

Государственное унитарное предприятие
Самарской области
Центр технической инвентаризации
Сергиевский филиал

**«Реконструкция наружных сетей водоснабжения
с. Большое Микушкино Исаклинского района
Самарской области»**

ПРОЕКТНАЯ ДОКУМЕНТАЦИЯ

Книга 3. ПРОЕКТ МЕЖЕВАНИЯ ТЕРРИТОРИИ

Директор Сергиевского филиала
ГУП «ЦТИ»

Начальник отдела землеустроительных
работ Сергиевского филиала ГУП «ЦТИ»



О.Ю. Анцинов

Е.В. Осипова

с. Исаклы

2020г.

Состав проекта планировки территории

№ п/п	Обозначение	Наименование	Примечание
1	000001/2020-ПП-ОЧ-Т1	Книга 1. Основная часть Том 1. Графическая часть	
2	000001/2020-ПП-ОЧ-Т2	Книга 1. Основная часть Том 2. Положение о размещении линейного объекта	
3	000001/2020-ПП-МО-Т3	Книга 2. Материалы по обоснованию Том 3. Графическая часть	
4	000001/2020-ПП-МО-Т4	Книга 2. Материалы по обоснованию Том 4. Пояснительная записка	
5	000001/2020-ПМТ	Книга 3. Проект межевания территории	

Инов. № подл.	Подпись и дата	Взам. инв. №	Инов. № дубл.	Подпись и дата	000001/2020-ПМТ-СП					Лист
					Изм.	Лист	№ докум.	Подп.	Дата	2
Настоящий документ не подлежит размножению или передаче другим организациям и лицам без согласия ГУП «ЦТИ»										

СОДЕРЖАНИЕ

Введение.....	4
1. Основная часть	4
2. Геодезические данные образуемого земельного участка.....	8
Проект межевания территории	22

Инва. № подл.	Подпись и дата	Взам. инв. №	Инва. № дубл.	Подпись и дата	000001/2020-ПМТ					Лист
Изм.	Лист	№докум.	Подп.	Дата						3
Настоящий документ не подлежит размножению или передаче другим организациям и лицам без согласия ГУП «ЦТИ»										

Пояснительная записка

Введение

Проект межевания территории разработан в составе проекта планировки территории в отношении подлежащих застройке территорий - под строительство линейного объекта «Реконструкция наружных сетей водоснабжения с. Большое Микушкино Исаклинского района Самарской области» в границах сельского поселения Большое Микушкино муниципального района Исаклинский Самарской области разработана Сергиевским филиалом Государственного унитарного предприятия Самарской области «Центр технической инвентаризации» на основании Договора с администрацией с.п. Большое Микушкино м.р. Исаклинский Самарской обл. №50 от 1 октября 2019 г. и Постановления администрации сельского поселения Большое Микушкино муниципального района Исаклинский №7 от 24.01.2020 г. «О подготовке документации по планировке территории» в соответствии с п.3 ст.41 ГК РФ в отношении подлежащих застройке территорий и пп.3 п.7 ст.51 ГК РФ для выдачи разрешения на строительство линейных объектов.

Проект межевания территории разработан в соответствии со ст.43 ГК РФ в целях установления границ формируемых земельных участков, предназначенных для размещения объекта капитального строительства. Представленный проект планировки базируется на принципах четкой планировочной организации и рационального использования территории.

1. Основная часть

Проект межевания территории подготовлен на основе:

- топографо-геодезических изысканий;
- сведений государственного кадастра недвижимости, полученных в октябре 2019г, а также с учетом соглашений о временном занятии земельных участков с землепользователями.

Выбор варианта трассы газопровода, был предварительно рассмотрен и согласован администрацией сельского поселения Большое Микушкино муниципального района Исаклинский Самарской области.

Проектируемый объект располагается на землях, государственная собственность на которые не разграничена, в с. Большое Микушкино муниципального района Исаклинский Самарской области.

Категория земель:

- земли населенных пунктов;
- земли сельскохозяйственного назначения;

Территория проектирования объекта расположена в кадастровых кварталах:

- 63:19:1302005
- 63:19:1303001
- 63:19:1303002

Инв. № подл.	Подпись и дата	Взам. инв. №	Инв. № дубл.	Подпись и дата	000001/2020-ПМТ	Лист
						4
Изм.	Лист	№докум.	Подп.	Дата		
Настоящий документ не подлежит размножению или передаче другим организациям и лицам без согласия ГУП «ЦТИ»						

- 63:19:1303003
- 63:19:1303004
- 63:19:1303005
- 63:19:1303006
- 63:19:1303007
- 63:19:1303008
- 63:19:1303009
- 63:19:1303010
- 63:19:1302008
- 63:19:1302004

Согласование и представление (отвод, передача в аренду) земельных участков для строительства водопровода производится органами местного самоуправления в пределах своих полномочий, руководствуясь при этом основными положениями Земельного кодекса России, земельного законодательства субъектов Российской Федерации, законами об основах градостроительства, охраны окружающей среды, а также нормативно-правовыми актами, регулирующими землеприродопользование, проектирование и строительство.

Ширина полосы отвода земли под строительство газопроводов принята из условия минимальнодопустимых размеров, обеспечивающих безопасное ведение строительных работ, и составляет при прохождении трассы водопроводов:

- земли населенных пунктов – 4 м.
- земли сельскохозяйственного назначения – 4 м.

Ведомость сформированных земельных участков и частей земельных участков для межевания полосы отвода под строительство объекта приведена в таблице.

№ п/п	Кадастровый номер, кадастровый квартал	Правообладатель	Вид права	Категория земель	Площадь, кв.м.
ЗУ1	63:19:1302005 63:19:1303001 63:19:1303002 63:19:1303003 63:19:1303004 63:19:1303005 63:19:1303006 63:19:1303007 63:19:1303008 63:19:1303009 63:19:1303010	Администрация муниципального района Иса克林ский Самарской области	Земли, не разграниченной государственной собственности	Земли населенных пунктов	44546,76
ЗУ2	63:19:0000000:271	Самарская область	Собственность публично-правовых	Земли населенных пунктов	17104,51

Подпись и дата	
Инв. № дубл.	
Взам. инв. №	
Подпись и дата	
Инв. № подл.	

					000001/2020-ПМТ		Лист
Изм	Лист	№докум.	Подп.	Дата			5

Настоящий документ не подлежит размножению или передаче другим организациям и лицам без согласия ГУП «ЦТИ»

			образований		
ЗУ3	63:19:1302008 63:19:1302004	Администрация муниципального района Исаклинский Самарской области	Земли, не разграниченной государственной собственности	Земли сельскохозяйственного назначения	5879,35
ЗУ4	63:19:0000000:108 2	Сельское поселение Большое Микушкино муниципального района Исаклинский Самарской области	Собственность публично- правовых образований	Земли сельскохозяйственного назначения	2338,46
ЗУ5	63:19:1302008 63:19:1302004	Администрация муниципального района Исаклинский Самарской области	Земли, не разграниченной государственной собственности	Земли сельскохозяйственного назначения	2886,21
ЗУ6	63:19:1303006 63:19:1303007	Администрация муниципального района Исаклинский Самарской области	Земли, не разграниченной государственной собственности	Земли населенных пунктов	3648,62
ЗУ7	63:19:1303006:15	Права не зарегистрированы	-	Земли населенных пунктов	354,52
ЗУ8	63:19:1303002:246	Васильев Алексей Викторович	Частная собственность	Земли населенных пунктов	251,25
ЗУ9	63:19:1303006:301	Администрация муниципального района	Земли, не разграниченной государственной собственности	Земли населенных пунктов	24,14

Инв. № подл.	Подпись и дата
Взам. инв. №	Инв. № дубл.
Подпись и дата	Подпись и дата

						000001/2020-ПМТ	Лист
Изм.	Лист	№докум.	Подп.	Дата			6

Настоящий документ не подлежит размножению или передаче другим организациям и лицам без согласия ГУП «ЦТИ»

		Иса克林ский Самарской области			
ЗУ 10	63:19:0000000:24	АО «Самарская региональная энергетическая корпорация»	Частная собственность	Земли населенных пунктов	5,53

Формируемый земельные участки будут относиться к территории общего пользования.

Вид разрешенного использования образуемого земельного участка – «коммунальное обслуживание», согласно классификатора видов разрешенного использования земельных участков, утвержденного приказом Минэкономразвития России от 01.09.2014г. №540.

Инов. № подл.	Подпись и дата	Взам. инв. №	Инов. № дубл.	Подпись и дата

						000001/2020-ПМТ	Лист
Изм	Лист	№докум.	Подп.	Дата			7

Настоящий документ не подлежит размножению или передаче другим организациям и лицам без согласия ГУП «ЦТИ»

Координаты земельного участка с кадастровым номером :3У1 S=44546.76 кв.м.

№	X	Y	№	X	Y	№	X	Y
91	468975,19	2277022,25	41	470385,16	2276850,41	114	470403,51	2276857,63
90	468979,41	2277140,68	40	470400,97	2276860,75	113	470387,19	2276846,95
89	468979,54	2277140,67	39	470417,48	2276878,31	112	470348,68	2276827,68
88	468979,83	2277143,82	38	470425,65	2276894,11	111	470306,68	2276817,97
87	468983,27	2277143,50	37	470423,62	2276929,55	110	470213,64	2276805,04
86	468983,50	2277143,44	36	470350,32	2276919,42	109	470166,50	2276802,72
85	469017,92	2277136,23	35	470332,63	2276925,16	108	470112,37	2276803,60
84	468983,37	2277139,47	34	470327,79	2276926,96	107	470108,44	2276803,20
83	468979,25	2277024,02	33	470325,78	2276927,86	106	470110,75	2276779,42
82	469010,68	2276996,75	32	470290,78	2276934,71	105	470127,64	2276720,41
81	469047,87	2276970,19	31	470291,42	2276938,66	104	470128,29	2276719,13
80	469144,67	2276931,43	30	470326,85	2276931,74	103	470123,83	2276719,16
79	469353,52	2276859,76	29	470330,79	2276929,81	102	470106,80	2276778,67
78	469435,66	2276828,69	28	470333,82	2276928,99	101	470104,46	2276802,79
77	469823,97	2276806,63	27	470350,81	2276923,53	100	470060,75	2276798,34
76	469922,99	2276805,05	26	470353,29	2276923,82	99	469988,86	2276801,29
75	469988,96	2276805,29	25	470379,45	2276927,57	98	469922,91	2276801,05
74	470060,63	2276802,35	24	470380,24	2276927,68	97	469823,80	2276802,63
73	470104,07	2276806,77	23	470382,41	2276927,98	96	469434,83	2276824,72
72	470102,27	2276825,32	22	470384,22	2276928,24	95	469352,16	2276856,00
71	470091,60	2276873,75	21	470400,76	2276930,61	94	469143,28	2276927,68
70	470054,74	2277047,16	20	470425,06	2276933,79	93	469045,94	2276966,65
69	470053,67	2277056,27	19	470470,87	2276947,94	92	469008,20	2276993,61
68	470050,63	2277068,12	18	470467,93	2277000,18	126	468981,53	2277129,30
67	470048,46	2277071,17	17	470448,91	2276999,68	127	468981,90	2277128,95
66	470052,67	2277071,94	16	470409,43	2276997,88	124	468982,25	2277129,30
65	470054,34	2277069,41	15	470408,78	2277001,85	125	468981,90	2277129,65
64	470056,83	2277057,44	14	470448,75	2277003,68	269	469117,41	2277418,27
63	470075,86	2276970,03	13	470471,76	2277004,32	268	469117,85	2277422,25
62	470116,26	2276974,79	12	470474,79	2276949,15	267	469221,53	2277410,77
61	470157,27	2276979,17	11	470478,93	2276950,43	266	469226,14	2277444,99
60	470185,32	2276983,98	10	470487,54	2276970,19	265	469206,60	2277529,89
59	470185,70	2276980,67	9	470525,98	2276966,68	264	469210,50	2277530,79
58	470185,78	2276980,05	8	470543,59	2277006,48	263	469229,80	2277446,94
57	470157,73	2276975,19	7	470558,06	2277060,56	262	469335,91	2277437,35
56	470116,71	2276970,81	6	470572,74	2277143,21	261	469336,37	2277439,98
55	470100,30	2276969,03	5	470574,57	2277154,05	260	469336,73	2277440,33
54	470098,62	2276969,80	4	470612,26	2277164,79	259	469336,37	2277440,69
53	470087,10	2276967,59	3	470600,14	2277208,59	258	469343,55	2277480,15
52	470076,69	2276966,10	2	470603,90	2277210,54	257	469360,46	2277522,53
51	470076,51	2276965,59	1	470617,17	2277162,04	256	469365,80	2277536,42
50	470076,86	2276965,25	123	470578,08	2277150,89	255	469369,52	2277534,95
49	470095,51	2276874,59	122	470561,97	2277059,69	254	469367,70	2277531,01
48	470106,23	2276825,94	121	470547,37	2277005,14	253	469367,35	2277530,66
47	470108,05	2276807,18	120	470528,48	2276962,44	252	469367,70	2277530,31
46	470112,20	2276807,60	119	470490,05	2276965,94	251	469347,41	2277479,05
45	470166,43	2276806,72	118	470481,87	2276947,15	250	469339,91	2277436,98
44	470213,27	2276809,03	117	470427,58	2276930,38	249	469378,33	2277436,32
43	470305,95	2276821,90	116	470429,70	2276893,25	248	469399,79	2277438,92
42	470347,28	2276831,46	115	470420,75	2276875,92	247	469406,42	2277439,07

Инов. № подл.	Подпись и дата	Взам. инв. №	Инов. № дубл.	Подпись и дата

					000001/2020-ПП-ОЧ-Т1			Лист
Изм.	Лист	№ докум.	Подп.	Дата				7

Настоящий документ не подлежит размножению или передаче другим организациям и лицам без согласия ГУП «ЦТИ»

Координаты земельного участка с кадастровым номером :3У1 S=44546.76 кв.м.

№	X	Y	№	X	Y	№	X	Y
246	469480,00	2277440,63	196	470328,55	2277592,00	146	471382,00	2277772,25
245	469523,10	2277439,46	195	470373,08	2277611,95	145	471445,78	2277752,30
244	469545,96	2277438,83	194	470436,08	2277645,85	144	471491,67	2277723,22
243	469546,84	2277438,96	193	470512,04	2277686,62	143	471569,19	2277670,47
242	469547,19	2277439,32	192	470624,16	2277746,80	142	471601,79	2277648,63
241	469630,48	2277434,62	191	470618,95	2277757,34	141	471605,98	2277631,99
240	469640,80	2277434,96	190	470614,42	2277766,98	140	471585,35	2277568,45
239	469653,58	2277438,46	189	470608,18	2277779,45	139	471845,85	2277519,81
238	469674,64	2277445,74	188	470604,02	2277787,54	138	471848,20	2277519,77
237	469666,03	2277513,63	187	470597,16	2277793,85	137	471870,90	2277519,68
236	469659,57	2277561,49	186	470585,49	2277819,84	136	471958,79	2277533,21
235	469653,02	2277578,70	185	470572,68	2277854,45	135	471988,08	2277537,67
234	469649,89	2277583,95	184	470566,59	2277867,83	134	472020,57	2277538,46
233	469641,51	2277597,20	183	470558,17	2277891,12	133	472033,94	2277538,46
232	469633,19	2277610,34	182	470562,19	2277900,26	132	472052,22	2277538,79
231	469627,26	2277619,47	181	470613,60	2277914,01	131	472133,53	2277536,79
230	469624,88	2277636,08	180	470661,63	2277921,71	130	472219,87	2277534,00
229	469615,42	2277665,97	179	470675,16	2277918,26	129	472300,50	2277524,04
228	469615,78	2277666,33	178	470682,19	2277920,37	128	472300,07	2277520,06
227	469615,42	2277666,68	177	470730,32	2277937,15	395	472219,56	2277530,00
226	469615,07	2277666,33	176	470752,41	2277934,55	394	472133,52	2277532,79
225	469603,87	2277701,35	175	470786,96	2277916,96	393	472052,30	2277534,79
224	469592,17	2277757,26	174	470834,38	2277870,63	392	472033,97	2277534,46
223	469588,19	2277777,30	173	470858,23	2277886,55	391	472020,61	2277534,46
222	469586,51	2277802,24	172	470906,45	2277950,76	390	471988,17	2277533,67
221	469586,58	2277818,60	171	470941,56	2278013,20	389	471959,14	2277529,22
220	469590,56	2277818,99	170	470979,60	2278054,66	388	471871,19	2277515,68
219	469590,50	2277802,48	169	470984,01	2278053,54	387	471845,47	2277515,81
218	469592,24	2277776,80	168	470944,82	2278010,84	386	471512,35	2277578,01
217	469596,13	2277757,89	167	470909,81	2277948,57	385	471442,73	2277588,96
216	469607,75	2277702,35	166	470862,57	2277884,33	384	471369,97	2277614,48
215	469628,60	2277637,59	165	470931,52	2277777,67	383	471328,46	2277631,25
214	469631,07	2277620,84	164	470968,60	2277763,62	382	471246,56	2277666,42
213	469645,06	2277599,06	163	471086,40	2277728,17	381	471238,42	2277566,15
212	469656,40	2277580,87	162	471120,19	2277758,67	380	471231,91	2277520,56
211	469663,44	2277562,74	161	471109,30	2277784,78	379	471222,56	2277484,63
210	469669,99	2277514,15	160	471110,01	2277792,64	378	471212,09	2277425,94
209	469678,52	2277446,91	159	471110,36	2277792,99	377	471199,42	2277397,27
208	469780,37	2277474,20	158	471110,00	2277793,34	376	471186,40	2277388,23
207	469844,55	2277484,73	157	471116,11	2277852,43	375	471177,81	2277376,86
206	469903,04	2277483,41	156	471056,30	2277858,20	374	471176,80	2277375,52
205	469961,73	2277469,50	155	471056,68	2277862,18	373	471172,08	2277375,91
204	469962,80	2277469,41	154	471120,49	2277856,02	372	471174,16	2277378,66
203	470045,60	2277513,96	153	471113,38	2277785,39	371	471183,60	2277391,15
202	470119,63	2277532,38	152	471123,15	2277760,76	370	471196,22	2277399,91
201	470133,23	2277537,00	151	471144,61	2277772,95	369	471208,24	2277427,12
200	470136,50	2277537,32	150	471199,58	2277775,31	368	471218,65	2277485,49
199	470136,37	2277537,99	149	471272,86	2277776,77	367	471227,98	2277521,35
198	470185,49	2277554,36	148	471277,18	2277776,60	366	471234,44	2277566,60
197	470273,76	2277571,10	147	471287,65	2277776,62	365	471236,58	2277592,48

Инов. № подл.	Подпись и дата	Взам. инв. №	Инов. № дубл.	Подпись и дата

					000001/2020-ПП-ОЧ-Т1		Лист
Изм.	Лист	№ докум.	Подп.	Дата			8
Настоящий документ не подлежит размножению или передаче другим организациям и лицам без согласия ГУП «ЦТИ»							

Координаты земельного участка с кадастровым номером :3У1 S=44546.76 кв.м.

№	X	Y	№	X	Y	№	X	Y
364	471207,75	2277590,21	314	469404,45	2277435,02	403	469297,44	2277439,44
363	471144,65	2277594,15	313	469377,80	2277380,27	400	469297,80	2277439,79
362	471144,90	2277598,14	312	469373,41	2277356,76	401	469297,44	2277440,14
361	471207,72	2277594,22	311	469397,02	2277265,69	406	469530,11	2277196,51
360	471236,91	2277596,52	310	469406,87	2277236,51	407	469530,47	2277196,15
359	471242,82	2277668,03	309	469420,48	2277199,22	404	469530,83	2277196,51
358	471205,58	2277684,02	308	469468,69	2277201,04	405	469530,47	2277196,86
357	471111,16	2277716,55	307	469522,38	2277199,44	410	469538,22	2277193,92
356	470967,32	2277759,83	306	469522,02	2277199,08	411	469538,57	2277193,57
355	470928,87	2277774,39	305	469522,38	2277198,73	408	469538,93	2277193,92
354	470858,95	2277880,73	304	469522,73	2277199,08	409	469538,57	2277194,27
353	470782,93	2277830,68	303	469523,28	2277199,29	414	469546,33	2277191,34
352	470702,53	2277781,95	302	469533,99	2277196,14	415	469546,67	2277191,00
351	470629,27	2277745,02	301	469544,82	2277193,74	412	469547,04	2277191,34
350	470513,93	2277683,10	300	469561,87	2277180,22	413	469546,67	2277191,71
349	470437,97	2277642,32	299	469596,94	2277166,95	418	469546,51	2277437,84
348	470372,99	2277607,53	298	469641,59	2277162,09	419	469546,86	2277437,48
347	470366,62	2277576,87	297	469696,22	2277149,86	416	469547,22	2277437,84
346	470365,39	2277576,09	296	469695,65	2277124,69	417	469546,86	2277438,19
345	470366,13	2277574,54	295	469691,69	2277124,98	422	469582,77	2277171,60
344	470364,92	2277568,79	294	469692,14	2277146,67	423	469583,12	2277171,26
343	470366,58	2277533,59	293	469640,93	2277158,14	420	469583,48	2277171,60
342	470362,99	2277521,44	292	469596,03	2277163,02	421	469583,12	2277171,96
341	470334,03	2277499,23	291	469560,37	2277176,51	426	469614,19	2277672,25
340	470333,03	2277498,61	290	469543,02	2277190,15	427	469614,56	2277671,90
339	470332,66	2277498,96	289	469522,24	2277195,38	424	469614,91	2277672,25
338	470332,31	2277498,61	288	469468,56	2277197,04	425	469614,56	2277672,61
337	470279,05	2277477,74	287	469422,68	2277195,30	430	469665,90	2277522,09
336	470246,66	2277461,77	286	469449,52	2277147,47	431	469666,26	2277521,74
335	470215,12	2277457,64	285	469444,66	2277147,95	428	469666,62	2277522,09
334	470193,30	2277454,06	284	469442,38	2277152,03	429	469666,26	2277522,45
333	470179,42	2277451,57	283	469411,75	2277153,92	434	469867,71	2277149,71
332	470169,16	2277450,05	282	469409,93	2277151,39	433	469871,71	2277149,89
331	470158,18	2277447,02	281	469405,33	2277151,85	432	469874,06	2277096,54
330	470131,03	2277446,05	280	469409,79	2277158,05	435	469870,06	2277096,50
329	470102,76	2277435,49	279	469440,05	2277156,18	445	469967,36	2277467,32
328	470081,29	2277435,71	278	469416,20	2277198,66	446	469989,73	2277457,12
327	470055,70	2277436,92	277	469393,19	2277264,52	447	470018,87	2277450,31
326	470017,93	2277446,42	276	469369,32	2277356,62	448	470056,29	2277440,89
325	469988,43	2277453,31	275	469373,97	2277381,53	449	470081,41	2277439,71
324	469962,22	2277465,27	274	469399,95	2277434,91	450	470102,06	2277439,50
323	469902,53	2277479,42	273	469378,54	2277432,32	451	470130,23	2277450,03
322	469844,83	2277480,72	272	469337,29	2277433,20	452	470157,76	2277451,01
321	469781,21	2277470,29	271	469229,90	2277442,92	453	470168,45	2277453,99
320	469677,83	2277442,49	270	469224,97	2277406,37	454	470200,89	2277459,86
319	469654,24	2277434,46	398	469227,49	2277435,89	455	470245,45	2277465,63
318	469641,36	2277430,53	399	469227,84	2277435,54	456	470277,44	2277481,40
317	469630,18	2277430,62	396	469228,20	2277435,90	457	470332,04	2277502,75
316	469545,51	2277435,27	397	469227,84	2277436,25	436	470359,53	2277523,82
315	469480,00	2277436,63	402	469297,09	2277439,79	437	470362,55	2277534,07

Инд. № подл.	Подпись и дата	Взам. инв. №	Инд. № дубл.	Подпись и дата

					000001/2020-ПП-ОЧ-Т1			Лист
Изм.	Лист	№ докум.	Подп.	Дата				9
Настоящий документ не подлежит размножению или передаче другим организациям и лицам без согласия ГУП «ЦТИ»								

Координаты земельного участка с кадастровым номером :3У1 S=44546.76 кв.м.

№	X	Y	№	X	Y	№	X	Y
438	470360,90	2277569,11	506	470718,64	2277398,10	541	470996,43	2277180,99
439	470368,62	2277605,57	505	470718,80	2277398,26	540	470996,07	2277181,34
440	470330,08	2277588,30	504	470729,15	2277400,85	539	471000,43	2277182,82
441	470274,85	2277567,24	503	470766,88	2277408,39	538	471002,07	2277185,07
442	470186,51	2277550,48	502	470766,77	2277408,27	537	471005,32	2277189,01
443	470120,74	2277528,54	501	470767,12	2277407,92	536	471005,38	2277189,76
444	470047,05	2277510,20	500	470767,48	2277408,27	535	471007,10	2277192,60
460	470004,24	2277154,53	499	470767,28	2277408,47	534	471007,44	2277192,25
459	470008,41	2277154,53	498	470769,51	2277408,91	533	471007,81	2277192,60
458	470015,82	2277129,25	497	470770,29	2277404,99	532	471007,44	2277192,95
462	470013,19	2277128,77	518	470730,03	2277396,94	531	471015,39	2277203,78
461	470011,83	2277128,63	517	470714,24	2277392,99	530	471010,81	2277285,22
469	470272,07	2276989,85	516	470708,48	2277385,00	529	471014,89	2277283,90
468	470283,87	2276991,43	515	470704,23	2277369,66	528	471019,47	2277202,61
467	470286,25	2276976,12	514	470703,57	2277366,49	527	471002,94	2277179,45
466	470363,94	2276985,71	513	470713,35	2277339,48	526	470960,43	2277164,81
465	470368,72	2277000,02	512	470710,77	2277343,95	525	470994,80	2277082,87
464	470402,75	2277001,58	511	470708,16	2277342,41	524	471014,09	2277040,78
463	470403,40	2276997,60	521	470724,23	2277399,30	523	471006,82	2276993,37
474	470371,64	2276996,15	522	470724,58	2277398,95	580	470984,62	2276962,23
473	470366,93	2276982,05	519	470724,94	2277399,30	579	470948,34	2276929,75
472	470282,89	2276971,67	520	470724,58	2277399,65	578	470889,48	2276922,20
471	470280,52	2276986,95	569	470729,61	2277281,92	577	470887,22	2276925,35
470	470272,75	2276985,91	568	470733,09	2277283,96	576	470818,17	2277095,35
484	470562,49	2277891,02	567	470734,92	2277279,50	575	470812,27	2277111,32
485	470569,60	2277872,49	566	470755,14	2277245,15	574	470802,99	2277132,88
486	470571,14	2277866,63	565	470764,16	2277229,49	573	470771,05	2277207,26
487	470589,19	2277821,38	564	470774,66	2277209,00	572	470760,52	2277227,81
488	470599,73	2277797,44	563	470806,67	2277134,46	571	470751,65	2277243,19
489	470602,23	2277793,82	562	470815,96	2277112,86	570	470731,33	2277277,72
490	470602,90	2277794,02	561	470838,90	2277055,50	583	470730,16	2277400,16
491	470607,20	2277790,07	560	470858,05	2277003,92	584	470730,52	2277399,82
492	470618,17	2277768,57	559	470856,33	2277003,02	581	470730,88	2277400,16
493	470622,73	2277758,96	558	470866,00	2276982,49	582	470730,52	2277400,52
494	470627,69	2277748,69	557	470868,57	2276983,48	587	470736,11	2277401,01
495	470700,58	2277785,45	556	470892,01	2276926,56	588	470736,46	2277400,66
496	470778,86	2277833,59	555	470947,03	2276933,61	585	470736,82	2277401,01
475	470830,98	2277868,36	554	470981,61	2276964,90	586	470736,46	2277401,37
476	470784,60	2277913,67	553	471003,01	2276994,92	591	470742,05	2277401,86
477	470751,23	2277930,66	552	471009,95	2277040,20	592	470742,41	2277401,51
478	470730,77	2277933,07	551	470991,13	2277081,26	589	470742,76	2277401,86
479	470683,43	2277916,57	550	470955,09	2277167,20	590	470742,41	2277402,21
480	470675,25	2277914,11	549	470986,46	2277177,87	595	470746,65	2277934,38
481	470661,44	2277917,63	548	470986,82	2277178,22	596	470747,01	2277934,03
482	470614,44	2277910,10	547	470990,91	2277179,61	593	470747,37	2277934,38
483	470565,08	2277896,89	546	470991,27	2277179,26	594	470747,01	2277934,74
510	470699,39	2277366,30	545	470991,63	2277179,61	599	470747,99	2277402,71
509	470704,76	2277386,56	544	470991,27	2277179,96	600	470748,34	2277402,37
508	470711,66	2277396,47	543	470995,72	2277180,99	597	470748,70	2277402,71
507	470718,55	2277398,19	542	470996,07	2277180,64	598	470748,34	2277403,08

Инов. № подл.	Подпись и дата	Взам. инв. №	Инов. № дубл.	Подпись и дата

					000001/2020-ПП-ОЧ-Т1		Лист
Изм.	Лист	№ докум.	Подп.	Дата			10
Настоящий документ не подлежит размножению или передаче другим организациям и лицам без согласия ГУП «ЦТИ»							

Координаты земельного участка с кадастровым номером :3У2 S=17104.51кв.м.

№	X	Y	№	X	Y	№	X	Y
819	469091,34	2277133,36	770	470015,82	2277129,25	722	471565,15	2277209,96
818	469163,93	2277127,16	769	470020,93	2277111,80	721	471490,62	2277210,11
817	469169,24	2277126,67	768	470043,26	2277086,20	720	471489,12	2277192,11
816	469169,28	2277126,67	767	470188,09	2277117,22	719	471556,31	2277184,19
815	469172,51	2277152,32	766	470351,08	2277149,66	718	471555,84	2277180,22
814	469210,98	2277147,97	765	470347,07	2277172,92	883	471486,77	2277188,36
813	469255,28	2277144,71	764	470399,36	2277183,36	882	471455,18	2277192,08
812	469300,59	2277142,59	763	470457,58	2277196,61	881	471441,89	2277193,71
811	469379,55	2277136,83	762	470494,49	2277207,70	880	471376,96	2277201,64
810	469393,81	2277135,87	761	470520,81	2277219,83	879	471310,37	2277213,38
809	469405,33	2277151,85	760	470586,88	2277248,05	878	471242,24	2277232,20
808	469409,93	2277151,39	759	470715,14	2277321,06	877	471236,98	2277233,85
807	469395,76	2277131,73	758	470708,16	2277342,41	876	471228,82	2277236,40
806	469379,27	2277132,84	512	470710,77	2277343,95	875	471207,91	2277242,94
805	469300,35	2277138,60	757	470713,35	2277339,48	874	471086,39	2277282,36
804	469255,04	2277140,72	756	470718,69	2277323,09	873	471013,72	2277304,74
803	469210,60	2277143,99	755	470808,38	2277373,91	872	471014,89	2277283,90
802	469175,98	2277147,90	754	470839,89	2277382,88	871	471010,81	2277285,22
801	469173,23	2277126,30	753	470921,33	2277357,73	870	471009,64	2277305,96
800	469201,51	2277123,68	752	471009,65	2277329,01	869	470994,66	2277310,18
799	469234,72	2277121,57	751	471135,06	2277287,83	868	470994,79	2277310,95
798	469289,18	2277118,03	750	471140,79	2277308,14	867	470981,58	2277314,93
797	469353,12	2277113,90	644	471141,62	2277309,20	866	470981,44	2277314,18
796	469398,92	2277111,07	749	471144,95	2277308,15	865	470980,54	2277314,44
795	469460,70	2277107,14	748	471137,78	2277282,72	864	470980,38	2277314,21
794	469456,99	2277125,99	747	471008,41	2277325,20	863	470962,42	2277319,26
793	469444,66	2277147,95	746	470920,12	2277353,92	862	470962,87	2277320,39
792	469449,52	2277147,47	745	470839,84	2277378,71	861	470961,37	2277321,46
791	469460,79	2277127,39	744	470809,94	2277370,20	860	470948,84	2277324,38
790	469464,84	2277106,82	743	470719,96	2277319,21	859	470948,18	2277324,24
789	469497,08	2277104,33	742	470725,08	2277303,49	858	470947,88	2277323,36
788	469549,35	2277099,33	741	470802,60	2277347,23	857	470860,96	2277347,83
787	469593,00	2277095,41	740	470831,44	2277354,22	856	470831,76	2277350,18
786	469651,21	2277090,08	739	470861,67	2277351,79	855	470804,08	2277343,47
785	469690,88	2277086,69	738	471000,42	2277312,72	854	470726,57	2277299,80
784	469691,69	2277124,98	737	471011,78	2277309,52	853	470733,09	2277283,96
783	469695,65	2277124,69	736	471087,60	2277286,17	852	470729,61	2277281,92
782	469694,78	2277086,36	735	471209,12	2277246,75	851	470723,08	2277297,75
781	469726,15	2277083,67	734	471245,25	2277235,46	850	470606,69	2277227,36
780	469837,93	2277076,18	733	471311,25	2277217,28	849	470603,90	2277210,54
779	469870,92	2277077,03	732	471377,55	2277205,60	848	470600,14	2277208,59
778	469870,06	2277096,50	731	471455,66	2277196,05	847	470599,75	2277209,98
777	469874,06	2277096,54	730	471485,15	2277192,58	846	470602,31	2277225,40
776	469874,92	2277077,14	729	471486,60	2277210,26	845	470552,47	2277203,10
775	469900,41	2277077,80	728	471401,96	2277216,19	844	470479,13	2277173,07
774	470005,05	2277085,85	727	471402,24	2277220,18	843	470355,69	2277146,44
773	470038,21	2277086,00	726	471488,83	2277214,11	842	470353,74	2277146,11
772	470017,34	2277109,83	725	471564,92	2277213,96	841	470188,90	2277113,31
771	470011,83	2277128,63	724	471607,94	2277218,85	840	470045,62	2277082,62
462	470013,19	2277128,77	723	471608,39	2277214,88	840	470052,67	2277071,94

Инд. № подл.	Подпись и дата	Взам. инв. №	Инд. № дубл.	Подпись и дата

					000001/2020-ПП-ОЧ-Т1			Лист
Изм.	Лист	№ докум.	Подп.	Дата				12
Настоящий документ не подлежит размножению или передаче другим организациям и лицам без согласия ГУП «ЦТИ»								

Координаты земельного участка с кадастровым номером :3У2 S=17104.51кв.м.

№	X	Y	№	X	Y	№	X	Y
839	470048,46	2277071,17	827	469288,92	2277114,04	894	470550,90	2277206,78
838	470041,67	2277081,77	826	469234,46	2277117,57	895	470603,97	2277230,52
837	470005,21	2277081,85	825	469201,19	2277119,70	884	470721,53	2277301,49
836	469900,61	2277073,81	824	469172,72	2277122,33	885	470716,40	2277317,18
835	469837,85	2277072,17	823	469170,77	2277122,51	886	470588,66	2277244,46
834	469725,85	2277079,68	822	469163,58	2277123,18	887	470522,44	2277216,18
833	469650,86	2277086,10	821	469090,98	2277129,38	888	470495,91	2277203,95
832	469592,64	2277091,43	820	469017,92	2277136,23	889	470458,60	2277192,74
831	469548,98	2277095,34	86	468983,50	2277143,44	890	470400,19	2277179,45
830	469496,74	2277100,34	891	470351,67	2277169,76			
829	469398,67	2277107,08	892	470355,00	2277150,47			
828	469352,86	2277109,91	893	470477,94	2277176,91			

Инов. № подл.	Подпись и дата	Взам. инв. №	Инов. № дубл.	Подпись и дата

					000001/2020-ПП-ОЧ-Т1	Лист
Изм.	Лист	№ докум.	Подп.	Дата		13

Настоящий документ не подлежит размножению или передаче другим организациям и лицам без согласия ГУП «ЦТИ»

Координаты земельного участка с кадастровым номером :3У3 S=5879.35 кв.м.

№	X	Y	№	X	Y	№	X	Y
715	470979,60	2278054,66	682	471458,79	2278362,82	702	472306,91	2277562,78
714	471013,09	2278091,15	682	471456,58	2278369,01	701	472304,98	2277564,60
713	471152,27	2278277,96	686	471491,40	2278337,55	701	472305,42	2277568,60
680	471173,33	2278319,00	690	471499,70	2278329,73	700	472300,42	2277568,90
681	471177,32	2278318,24	690	471500,48	2278326,78	699	472298,48	2277570,73
712	471155,68	2278275,84	691	471500,77	2278323,21	706	472300,07	2277520,06
717	471016,17	2278088,60	685	471493,36	2278330,20	705	472300,50	2277524,04
716	470984,01	2278053,54	692	471570,09	2278257,83	704	472339,80	2277519,18
648	471276,69	2278519,82	662	471577,53	2278254,69	941	472355,61	2277515,36
648	471281,15	2278521,75	689	471582,11	2278251,99	942	472355,05	2277511,38
678	471281,15	2278521,75	698	472301,92	2277572,99	707	472339,08	2277515,24
683	471455,63	2278371,30	697	472310,17	2277565,20			
687	471459,02	2278368,10	939	472356,49	2277521,51			
688	471461,98	2278359,81	940	472355,80	2277516,66			

Инв. № подл.	Подпись и дата	Взам. инв. №	Инв. № дубл.	Подпись и дата

					000001/2020-ПП-ОЧ-Т1	Лист
Изм.	Лист	№ докум.	Подп.	Дата		14

Настоящий документ не подлежит размножению или передаче другим организациям и лицам без согласия ГУП «ЦТИ»

Координаты земельного участка с кадастровым номером :3У4 S=2338.46 кв.м.

№	X	Y	№	X	Y	№	X	Y
681	471177,32	2278318,24	683	471455,63	2278371,30	692	471570,09	2278257,83
680	471173,33	2278319,00	684	471291,43	2278526,19	662	471577,53	2278254,69
679	471276,41	2278519,93	684	471287,43	2278524,46	689	471582,11	2278251,99
648	471276,69	2278519,82	685	471493,36	2278330,20	690	471499,70	2278329,73
678	471281,15	2278521,75	686	471491,40	2278337,55	690	471500,48	2278326,78
682	471458,79	2278362,82	687	471459,02	2278368,10	691	471500,77	2278323,21
682	471456,58	2278369,01	688	471461,98	2278359,81			

Инов. № подл.	Подпись и дата	Взам. инв. №	Инов. № дубл.	Подпись и дата

					000001/2020-ПП-ОЧ-Т1	Лист
Изм.	Лист	№ докум.	Подп.	Дата		15

Настоящий документ не подлежит размножению или передаче другим организациям и лицам без согласия ГУП «ЦТИ»

Координаты земельного участка с кадастровым номером :3У5 S=2886.22 кв.м.

№	X	Y	№	X	Y	№	X	Y
944	472353,77	2277498,24	943	472354,46	2277507,24	650	471290,39	2278525,74
945	472393,91	2277491,79	953	471265,14	2278541,88	650	471287,43	2278524,46
935	472419,03	2277500,72	952	471269,62	2278548,71	678	471281,15	2278521,75
936	472420,48	2277525,90	951	471277,50	2278550,50	648	471276,69	2278519,82
937	472395,33	2277528,64	950	471284,38	2278550,73	679	471276,41	2278519,93
938	472358,13	2277533,06	949	471290,63	2278547,38	956	471271,01	2278523,77
939	472356,49	2277521,51	948	471293,80	2278540,59	955	471266,61	2278527,80
940	472355,80	2277516,66	947	471294,51	2278534,19	954	471265,14	2278533,59
941	472355,61	2277515,36	946	471292,93	2278529,12			
942	472355,05	2277511,38	684	471291,43	2278526,19			

Инв. № подл.	Подпись и дата	Взам. инв. №	Инв. № дубл.	Подпись и дата

					000001/2020-ПП-ОЧ-Т1	Лист
Изм.	Лист	№ докум.	Подп.	Дата		16

Настоящий документ не подлежит размножению или передаче другим организациям и лицам без согласия ГУП «ЦТИ»

Координаты земельного участка с кадастровым номером :3У6 S=3648.62 кв.м.

№	X	Y	№	X	Y	№	X	Y
921	470113,83	2276719,24	922	470113,83	2276673,90	928	470023,52	2277204,54
920	470123,83	2276719,16	934	470008,41	2277154,53	929	469975,43	2277204,53
919	470128,29	2276719,13	923	470014,04	2277154,53	930	469975,43	2277159,01
918	470148,10	2276719,27	924	470013,56	2277167,40	931	469996,39	2277160,10
917	470148,10	2276717,59	925	470021,95	2277189,25	932	469996,71	2277154,53
916	470147,88	2276696,52	926	470025,43	2277189,79	933	470004,24	2277154,53
915	470147,52	2276671,80	927	470025,54	2277199,63			

Инов. № подл.	Подпись и дата	Взам. инв. №	Инов. № дубл.	Подпись и дата

					000001/2020-ПП-ОЧ-Т1	Лист
Изм.	Лист	№ докум.	Подп.	Дата		17

Настоящий документ не подлежит размножению или передаче другим организациям и лицам без согласия ГУП «ЦТИ»

Координаты земельного участка с кадастровым номером :3У7 S=354.52 кв.м.

№	X	Y	№	X	Y	№	X	Y
904	470272,75	2276985,91	908	470185,32	2276983,98	911	470202,41	2276976,51
905	470272,07	2276989,85	59	470185,70	2276980,67			
906	470203,10	2276980,64	909	470185,78	2276980,05			
907	470196,61	2276985,92	910	470195,89	2276981,80			

Инов. № подл.	Подпись и дата	Взам. инв. №	Инов. № дубл.	Подпись и дата

					000001/2020-ПП-ОЧ-Т1	Лист
Изм.	Лист	№ докум.	Подп.	Дата		18

Настоящий документ не подлежит размножению или передаче другим организациям и лицам без согласия ГУП «ЦТИ»

Координаты земельного участка с кадастровым номером :3У8 S=251.25 кв.м.

№	X	Y	№	X	Y	№	X	Y
896	471147,89	2277318,59	901	471171,28	2277374,85	898	471175,01	2277373,15
903	471144,26	2277320,29	900	471172,08	2277375,91	897	471156,28	2277348,36
902	471152,78	2277350,11	899	471176,80	2277375,52			

Инов. № подл.	Подпись и дата	Взам. инв. №	Инов. № дубл.	Подпись и дата

					000001/2020-ПП-ОЧ-Т1	Лист
Изм.	Лист	№ докум.	Подп.	Дата		19

Настоящий документ не подлежит размножению или передаче другим организациям и лицам без согласия ГУП «ЦТИ»

Координаты земельного участка с кадастровым номером :ЗУ9 S=24.14 кв.м.

№	X	Y	№	X	Y
913	470402,75	2277001,58	912	470409,43	2276997,88
913	470408,78	2277001,85	914	470403,40	2276997,60

Инов. № подл.	Подпись и дата	Взам. инв. №	Инов. № дубл.	Подпись и дата

					000001/2020-ПП-ОЧ-Т1	Лист
Изм.	Лист	№ докум.	Подп.	Дата		20

Настоящий документ не подлежит размножению или передаче другим организациям и лицам без согласия ГУП «ЦТИ»

Координаты земельного участка с кадастровым номером :3У10 S=5.53 кв.м.

№	X	Y	№	X	Y	№	X	Y
674	471856,13	2277518,19	519	470724,94	2277399,30	418	469546,51	2277437,84
673	471856,48	2277518,55	522	470724,58	2277398,95	417	469546,86	2277438,19
672	471856,84	2277518,19	422	469582,77	2277171,60	416	469547,22	2277437,84
671	471856,48	2277517,84	421	469583,12	2277171,96	419	469546,86	2277437,48
670	471584,51	2277577,30	420	469583,48	2277171,60	430	469665,90	2277522,09
669	471584,86	2277577,65	423	469583,12	2277171,26	429	469666,26	2277522,45
668	471585,22	2277577,30	414	469546,33	2277191,34	428	469666,62	2277522,09
667	471584,86	2277576,95	413	469546,67	2277191,71	431	469666,26	2277521,74
603	470753,93	2277403,56	412	469547,04	2277191,34	426	469614,19	2277672,25
602	470754,28	2277403,91	415	469546,67	2277191,00	425	469614,56	2277672,61
601	470754,64	2277403,56	410	469538,22	2277193,92	424	469614,91	2277672,25
604	470754,28	2277403,21	409	469538,57	2277194,27	427	469614,56	2277671,90
599	470747,99	2277402,71	408	469538,93	2277193,92	611	471006,19	2277187,69
598	470748,34	2277403,08	411	469538,57	2277193,57	610	471006,55	2277188,03
597	470748,70	2277402,71	406	469530,11	2277196,51	609	471006,91	2277187,69
600	470748,34	2277402,37	405	469530,47	2277196,86	612	471006,55	2277187,33
591	470742,05	2277401,86	404	469530,83	2277196,51	607	471002,31	2277183,90
590	470742,41	2277402,21	407	469530,47	2277196,15	606	471002,66	2277184,26
589	470742,76	2277401,86	638	471093,59	2277734,42	605	471003,02	2277183,90
592	470742,41	2277401,51	637	471093,94	2277734,77	608	471002,66	2277183,55
587	470736,11	2277401,01	636	471094,30	2277734,42	126	468981,53	2277129,30
586	470736,46	2277401,37	639	471093,94	2277734,07	125	468981,90	2277129,65
585	470736,82	2277401,01	402	469297,09	2277439,79	124	468982,25	2277129,30
588	470736,46	2277400,66	401	469297,44	2277440,14	127	468981,90	2277128,95
583	470730,16	2277400,16	400	469297,80	2277439,79	595	470746,65	2277934,38
582	470730,52	2277400,52	403	469297,44	2277439,44	594	470747,01	2277934,74
581	470730,88	2277400,16	398	469227,49	2277435,89	593	470747,37	2277934,38
584	470730,52	2277399,82	397	469227,84	2277436,25	596	470747,01	2277934,03
521	470724,23	2277399,30	396	469228,20	2277435,90			
520	470724,58	2277399,65	399	469227,84	2277435,54			

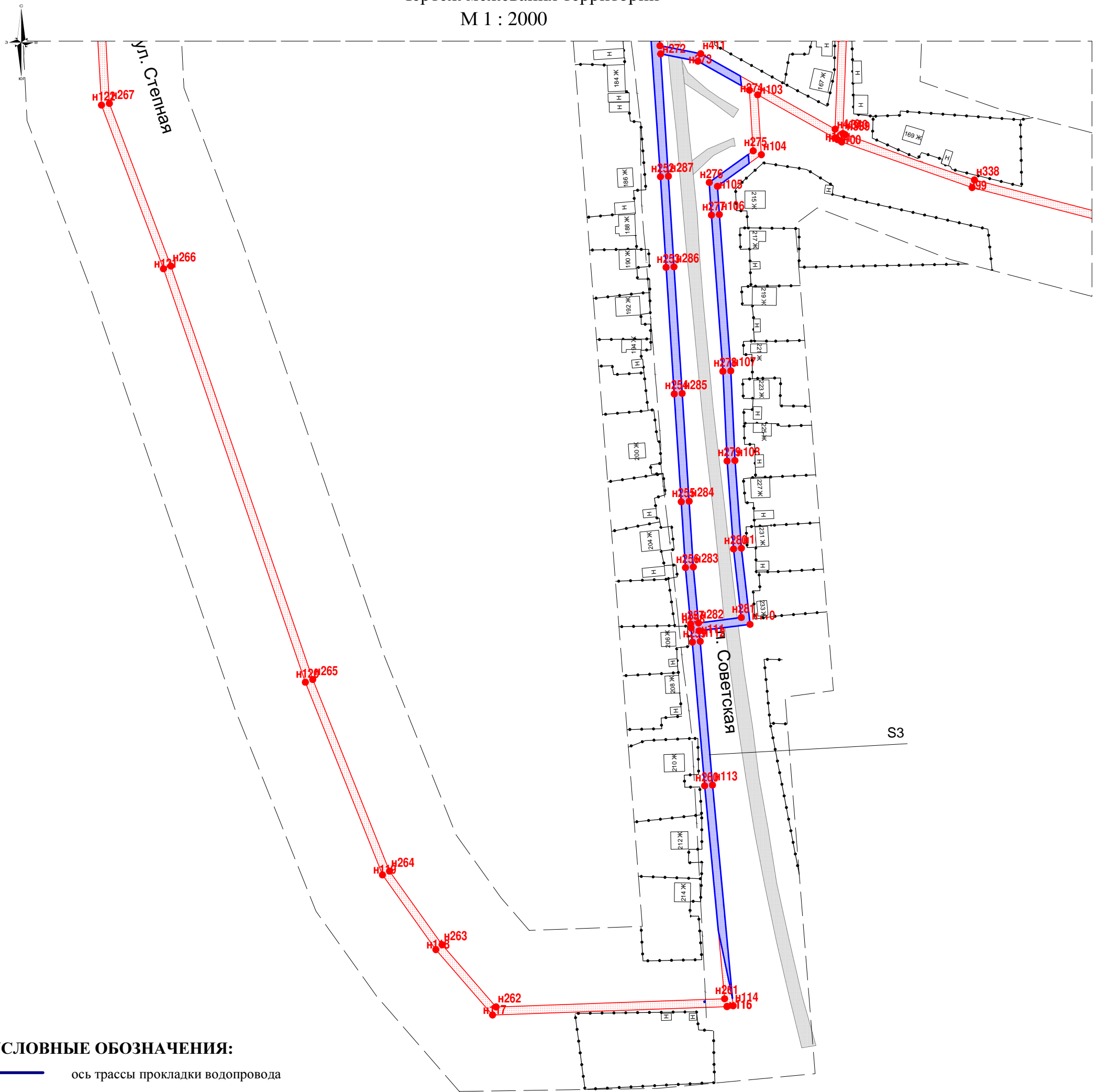
Инов. № подл.	Подпись и дата	Взам. инв. №	Инов. № дубл.	Подпись и дата

					000001/2020-ПП-ОЧ-Т1		Лист
Изм.	Лист	№ докум.	Подп.	Дата			21

Настоящий документ не подлежит размножению или передаче другим организациям и лицам без согласия ГУП «ЦТИ»

ПРОЕКТ МЕЖЕВАНИЯ ТЕРРИТОРИИ ДЛЯ РАЗМЕЩЕНИЯ ЛИНЕЙНОГО ОБЪЕКТА: "РЕКОНСТРУКЦИЯ НАРУЖНЫХ СЕТЕЙ ВОДОСНАБЖЕНИЯ С. БОЛЬШОЕ МИКУШКИНО ИСАКЛИНСКОГО РАЙОНА САМАРСКОЙ ОБЛАСТИ"

Чертеж межевания территории
М 1 : 2000



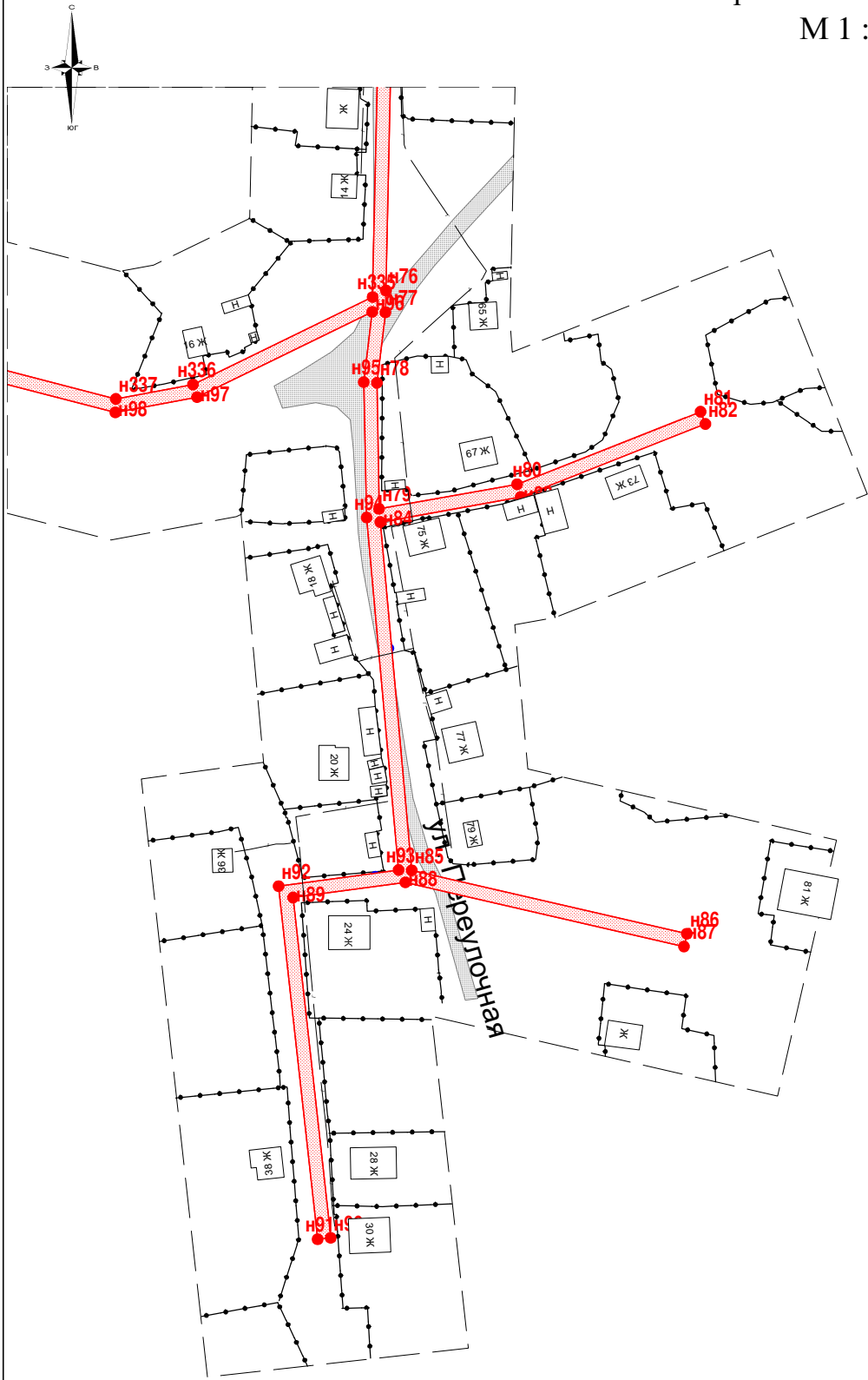
УСЛОВНЫЕ ОБОЗНАЧЕНИЯ:

- ось трассы прокладки водопровода
- границы формируемого земельного участка
- границы формируемого земельного участка
- территория, в границах которой, разрабатывается ППТ
- граница части земельного участка с кадастровым номером 63:19:1303006:301, формируемой для передачи в аренду на период реконструкции наружных сетей водоснабжения с. Большое Микушкино (S1)
- граница части земельного участка с кадастровым номером 63:19:1303002:246, формируемой для передачи в аренду на период реконструкции наружных сетей водоснабжения с. Большое Микушкино (S2)
- граница части земельного участка с кадастровым номером 63:19:0000000:1082, формируемой для передачи в аренду на период реконструкции наружных сетей водоснабжения с. Большое Микушкино (S3)
- граница части земельного участка с кадастровым номером 63:19:0000000:24, формируемой для передачи в аренду на период реконструкции наружных сетей водоснабжения с. Большое Микушкино (S4)
- граница части земельного участка с кадастровым номером 63:19:1303006:15, формируемой для передачи в аренду на период реконструкции наружных сетей водоснабжения с. Большое Микушкино (S5)
- граница части земельного участка с кадастровым номером 63:19:0000000:271, формируемой для передачи в аренду на период реконструкции наружных сетей водоснабжения с. Большое Микушкино (S6)

Реконструкция наружных сетей водоснабжения с.Большое Микушкино Иса克林ского района Самарской области					
Изм.	Кол.уч.	Лист	№ док.	Подпись	Дата
Директор		Анцинов О.Ю.			02.2020
Начальник отдела		Осипова Е.В.			02.2020
Проект межевания территории для размещения линейного объекта				Стадия	Лист
Проект межевания территории М 1:2000				1	16
ГРУП "ЦТИ" 2020 г. с. Сергиевск					

**ПРОЕКТ МЕЖЕВАНИЯ ТЕРРИТОРИИ ДЛЯ РАЗМЕЩЕНИЯ ЛИНЕЙНОГО ОБЪЕКТА:
"РЕКОНСТРУКЦИЯ НАРУЖНЫХ СЕТЕЙ ВОДОСНАБЖЕНИЯ С. БОЛЬШОЕ МИКУШКИНО
ИСАКЛИНСКОГО РАЙОНА САМАРСКОЙ ОБЛАСТИ"**

Чертеж межевания территории
М 1 : 2000



УСЛОВНЫЕ ОБОЗНАЧЕНИЯ:

- ось трассы прокладки водопровода
- границы формируемого земельного участка
- границы формируемого земельного участка
- территория, в границах которой, разрабатывается ППТ
- граница части земельного участка с кадастровым номером 63:19:1303006:301, формируемой для передачи в аренду на период реконструкции наружных сетей водоснабжения с. Большое Микушкино (S1)
- граница части земельного участка с кадастровым номером 63:19:1303002:246, формируемой для передачи в аренду на период реконструкции наружных сетей водоснабжения с. Большое Микушкино (S2)
- граница части земельного участка с кадастровым номером 63:19:0000000:1082, формируемой для передачи в аренду на период реконструкции наружных сетей водоснабжения с. Большое Микушкино (S3)
- граница части земельного участка с кадастровым номером 63:19:0000000:24, формируемой для передачи в аренду на период реконструкции наружных сетей водоснабжения с. Большое Микушкино (S4)
- граница части земельного участка с кадастровым номером 63:19:1303006:15, формируемой для передачи в аренду на период реконструкции наружных сетей водоснабжения с. Большое Микушкино (S5)
- граница части земельного участка с кадастровым номером 63:19:0000000:271, формируемой для передачи в аренду на период реконструкции наружных сетей водоснабжения с. Большое Микушкино (S6)

						Реконструкция наружных сетей водоснабжения с.Большое Микушкино Иса克林ского района Самарской области			
Изм.	Кол.уч.	Лист	№док.	Подпись	Дата	Проект межевания территории для размещения линейного объекта	Стадия	Лист	Листов
								2	16
Директор		Анцинов О.Ю.			02.2020	Проект межевания территории М 1:2000	ГУП "ЦТИ" 2020 г. с. Сергиевск		
Начальник отдела		Осипова Е.В.			02.2020				

ПРОЕКТ МЕЖЕВАНИЯ ТЕРРИТОРИИ ДЛЯ РАЗМЕЩЕНИЯ ЛИНЕЙНОГО ОБЪЕКТА: "РЕКОНСТРУКЦИЯ НАРУЖНЫХ СЕТЕЙ ВОДОСНАБЖЕНИЯ С. БОЛЬШОЕ МИКУШКИНО ИСАКЛИНСКОГО РАЙОНА САМАРСКОЙ ОБЛАСТИ"

Чертеж межевания территории

М 1 : 2000



УСЛОВНЫЕ ОБОЗНАЧЕНИЯ:

- ось трассы прокладки водопровода
- границы формируемого земельного участка
- границы формируемого земельного участка
- территория, в границах которой, разрабатывается ППТ
- граница части земельного участка с кадастровым номером 63:19:1303006:301, формируемой для передачи в аренду на период реконструкции наружных сетей водоснабжения с. Большое Микушкино (S1)
- граница части земельного участка с кадастровым номером 63:19:1303002:246, формируемой для передачи в аренду на период реконструкции наружных сетей водоснабжения с. Большое Микушкино (S2)
- граница части земельного участка с кадастровым номером 63:19:0000000:1082, формируемой для передачи в аренду на период реконструкции наружных сетей водоснабжения с. Большое Микушкино (S3)
- граница части земельного участка с кадастровым номером 63:19:0000000:24, формируемой для передачи в аренду на период реконструкции наружных сетей водоснабжения с. Большое Микушкино (S4)

- граница части земельного участка с кадастровым номером 63:19:1303006:15, формируемой для передачи в аренду на период реконструкции наружных сетей водоснабжения с. Большое Микушкино (S5)
- граница части земельного участка с кадастровым номером 63:19:0000000:271, формируемой для передачи в аренду на период реконструкции наружных сетей водоснабжения с. Большое Микушкино (S6)

3

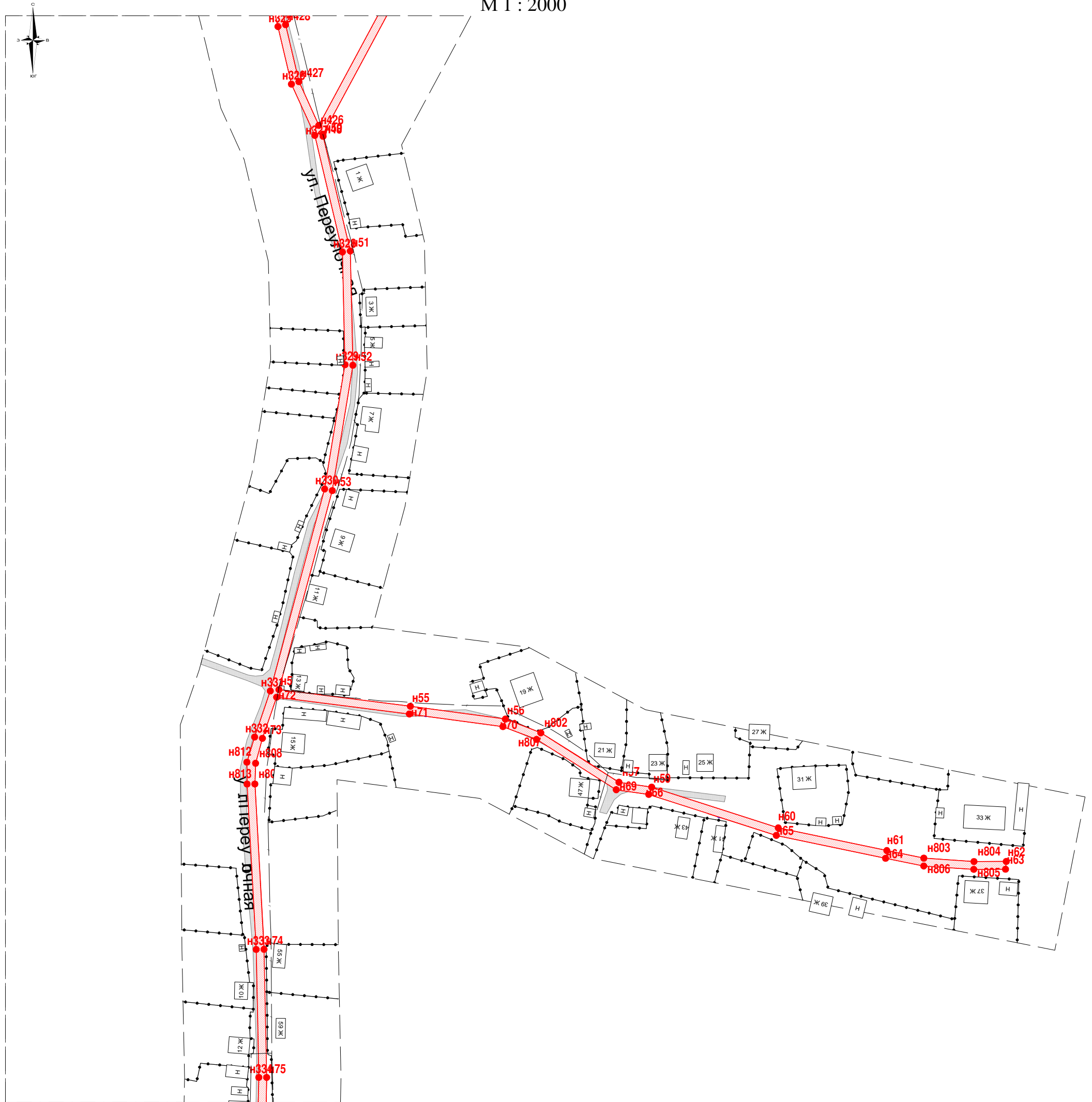
1

Изм.	Кол.уч.	Лист	№ док.	Подпись	Дата	Реконструкция наружных сетей водоснабжения с.Большое Микушкино Иса克林ского района Самарской области			
Директор		Анцинов О.Ю.			02.2020	Проект межевания территории для размещения линейного объекта	Стадия	Лист	Листов
Начальник отдела		Осипова Е.В.			02.2020			3	16
						Проект межевания территории М 1:2000	ГУП "ЦТИ" 2020 г. с. Сергиевск		

ПРОЕКТ МЕЖЕВАНИЯ ТЕРРИТОРИИ ДЛЯ РАЗМЕЩЕНИЯ ЛИНЕЙНОГО ОБЪЕКТА: "РЕКОНСТРУКЦИЯ НАРУЖНЫХ СЕТЕЙ ВОДОСНАБЖЕНИЯ С. БОЛЬШОЕ МИКУШКИНО ИСАКЛИНСКОГО РАЙОНА САМАРСКОЙ ОБЛАСТИ"

Чертеж межевания территории

М 1 : 2000



УСЛОВНЫЕ ОБОЗНАЧЕНИЯ:

- ось трассы прокладки водопровода
- границы формируемого земельного участка
- границы формируемого земельного участка
- территория, в границах которой, разрабатывается ППТ
- граница части земельного участка с кадастровым номером 63:19:1303006:301, формируемой для передачи в аренду на период реконструкции наружных сетей водоснабжения с. Большое Микушкино (S1)
- граница части земельного участка с кадастровым номером 63:19:1303002:246, формируемой для передачи в аренду на период реконструкции наружных сетей водоснабжения с. Большое Микушкино (S2)
- граница части земельного участка с кадастровым номером 63:19:0000000:1082, формируемой для передачи в аренду на период реконструкции наружных сетей водоснабжения с. Большое Микушкино (S3)
- граница части земельного участка с кадастровым номером 63:19:0000000:24, формируемой для передачи в аренду на период реконструкции наружных сетей водоснабжения с. Большое Микушкино (S4)

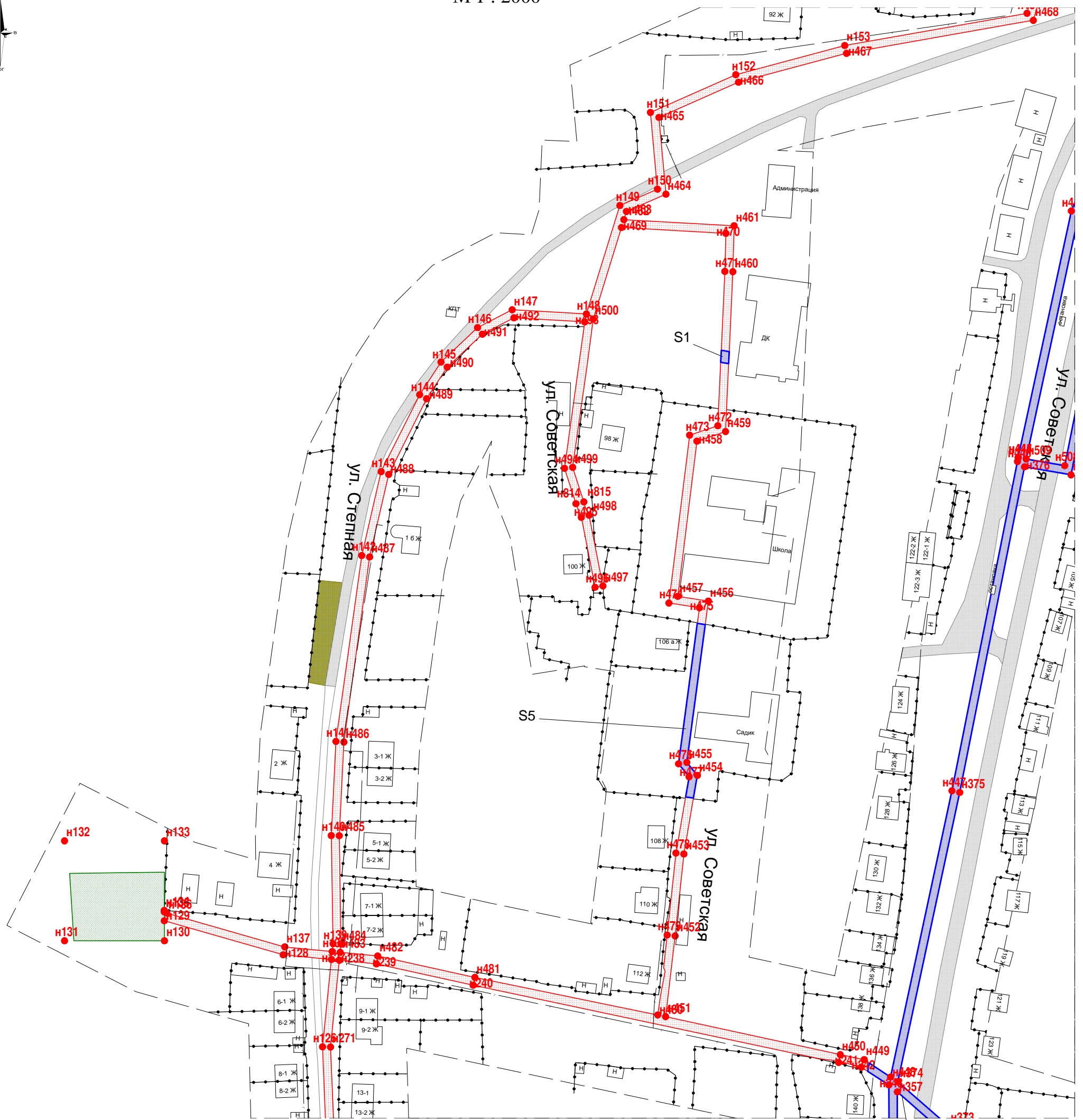
- граница части земельного участка с кадастровым номером 63:19:1303006:15, формируемой для передачи в аренду на период реконструкции наружных сетей водоснабжения с. Большое Микушкино (S5)
- граница части земельного участка с кадастровым номером 63:19:0000000:271, формируемой для передачи в аренду на период реконструкции наружных сетей водоснабжения с. Большое Микушкино (S6)

4

					Реконструкция наружных сетей водоснабжения с.Большое Микушкино Иса克林ского района Самарской области				
Изм.	Кол.уч.	Лист	№ док.	Подпись	Дата	Проект межевания территории для размещения линейного объекта	Стадия	Лист	Листов
								4	16
						Проект межевания территории М 1:2000	ГУП "ЦТИ" 2020 г. с. Сергиевск		

ПРОЕКТ МЕЖЕВАНИЯ ТЕРРИТОРИИ ДЛЯ РАЗМЕЩЕНИЯ ЛИНЕЙНОГО ОБЪЕКТА: "РЕКОНСТРУКЦИЯ НАРУЖНЫХ СЕТЕЙ ВОДОСНАБЖЕНИЯ С. БОЛЬШОЕ МИКУШКИНО ИСАКЛИНСКОГО РАЙОНА САМАРСКОЙ ОБЛАСТИ"

Чертеж межевания территории
М 1 : 2000



УСЛОВНЫЕ ОБОЗНАЧЕНИЯ:

- ось трассы прокладки водопровода
- границы формируемого земельного участка
- границы формируемого земельного участка
- территория, в границах которой, разрабатывается ППТ
- граница части земельного участка с кадастровым номером 63:19:1303006:301, формируемой для передачи в аренду на период реконструкции наружных сетей водоснабжения с. Большое Микушкино (S1)
- граница части земельного участка с кадастровым номером 63:19:1303002:246, формируемой для передачи в аренду на период реконструкции наружных сетей водоснабжения с. Большое Микушкино (S2)
- граница части земельного участка с кадастровым номером 63:19:0000000:1082, формируемой для передачи в аренду на период реконструкции наружных сетей водоснабжения с. Большое Микушкино (S3)
- граница части земельного участка с кадастровым номером 63:19:0000000:24, формируемой для передачи в аренду на период реконструкции наружных сетей водоснабжения с. Большое Микушкино (S4)

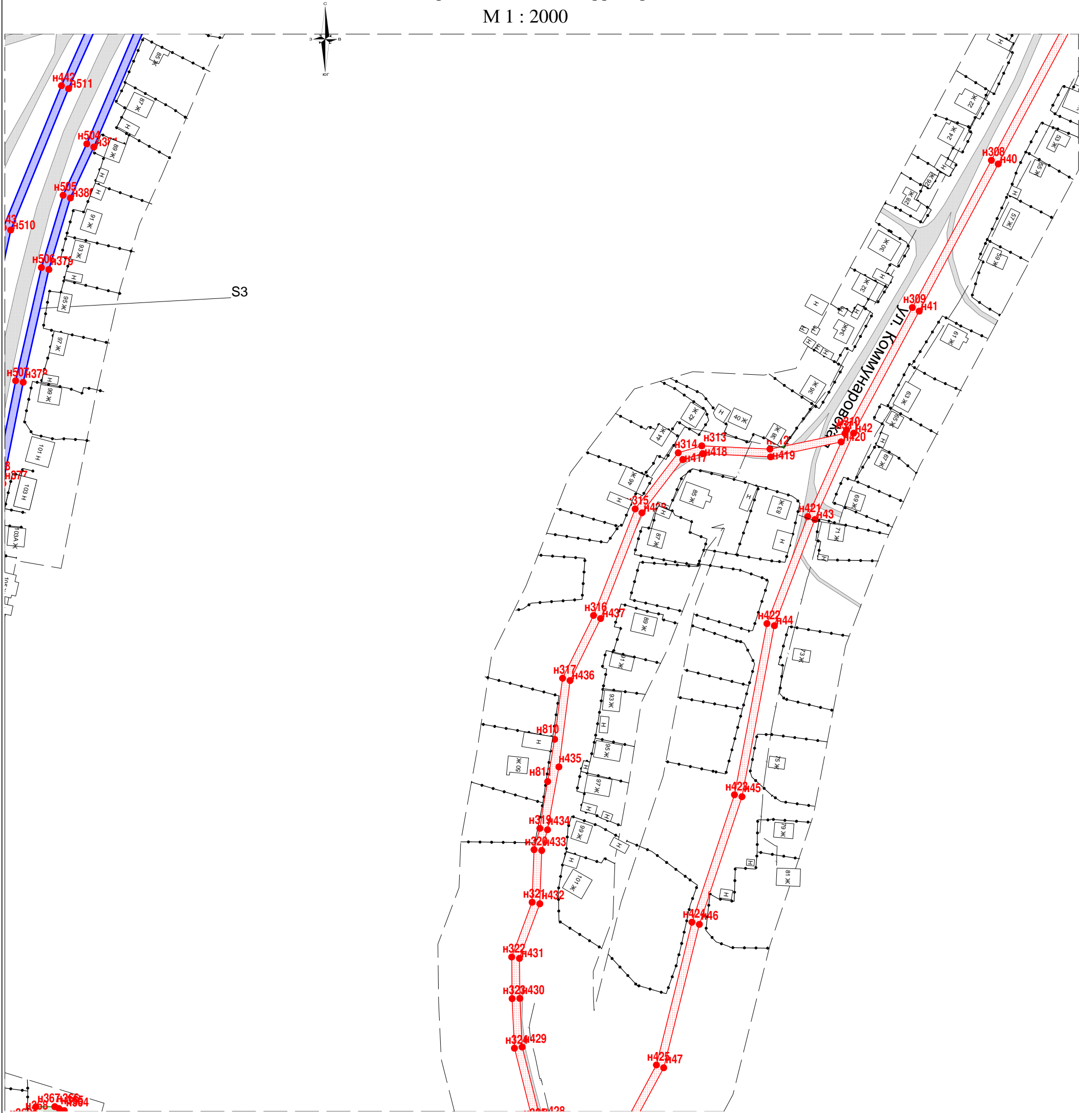
- граница части земельного участка с кадастровым номером 63:19:1303006:15, формируемой для передачи в аренду на период реконструкции наружных сетей водоснабжения с. Большое Микушкино (S5)
- граница части земельного участка с кадастровым номером 63:19:0000000:271, формируемой для передачи в аренду на период реконструкции наружных сетей водоснабжения с. Большое Микушкино (S6)

Реконструкция наружных сетей водоснабжения с. Большое Микушкино Иса克林ского района Самарской области					
Изм.	Кол.уч.	Лист	№ док.	Подпись	Дата
Директор		Анцинов О.Ю.			02.2020
Начальник отдела		Осипова Е.В.			02.2020
Проект межевания территории для размещения линейного объекта				Стадия	Лист
Проект межевания территории М 1:2000				5	16
ГРУППА "ЦТИ" 2020 г. с. Сергиевск					

ПРОЕКТ МЕЖЕВАНИЯ ТЕРРИТОРИИ ДЛЯ РАЗМЕЩЕНИЯ ЛИНЕЙНОГО ОБЪЕКТА: "РЕКОНСТРУКЦИЯ НАРУЖНЫХ СЕТЕЙ ВОДОСНАБЖЕНИЯ С. БОЛЬШОЕ МИКУШКИНО ИСАКЛИНСКОГО РАЙОНА САМАРСКОЙ ОБЛАСТИ"

Чертеж межевания территории

М 1 : 2000



УСЛОВНЫЕ ОБОЗНАЧЕНИЯ:

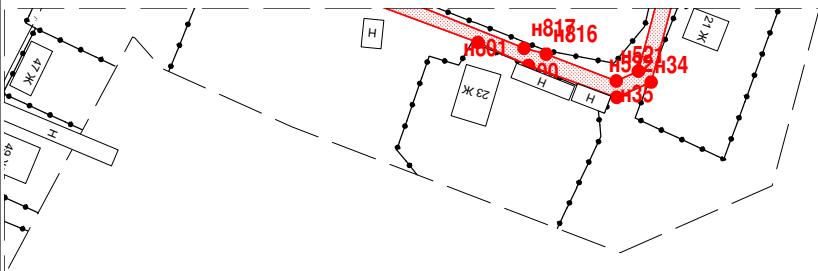
- ось трассы прокладки водопровода
- границы формируемого земельного участка
- границы формируемого земельного участка
- территория, в границах которой, разрабатывается ППТ
- граница части земельного участка с кадастровым номером 63:19:1303006:301, формируемой для передачи в аренду на период реконструкции наружных сетей водоснабжения с. Большое Микушкино (S1)
- граница части земельного участка с кадастровым номером 63:19:1303002:246, формируемой для передачи в аренду на период реконструкции наружных сетей водоснабжения с. Большое Микушкино (S2)
- граница части земельного участка с кадастровым номером 63:19:0000000:1082, формируемой для передачи в аренду на период реконструкции наружных сетей водоснабжения с. Большое Микушкино (S3)
- граница части земельного участка с кадастровым номером 63:19:0000000:24, формируемой для передачи в аренду на период реконструкции наружных сетей водоснабжения с. Большое Микушкино (S4)

- граница части земельного участка с кадастровым номером 63:19:1303006:15, формируемой для передачи в аренду на период реконструкции наружных сетей водоснабжения с. Большое Микушкино (S5)
- граница части земельного участка с кадастровым номером 63:19:0000000:271, формируемой для передачи в аренду на период реконструкции наружных сетей водоснабжения с. Большое Микушкино (S6)











Реконструкция наружных сетей водоснабжения с. Большое Микушкино Иса克林ского района Самарской области					
Изм.	Кол.уч.	Лист	№ док.	Подпись	Дата
Директор		Анцинов О.Ю.			02.2020
Начальник отдела		Осипова Е.В.			02.2020
Проект межевания территории для размещения линейного объекта					
Проект межевания территории М 1:2000				Стадия	Лист
					6
				Листов	16
				ГУП "ЦТИ" 2020 г. с. Сергиевск	

**ПРОЕКТ МЕЖЕВАНИЯ ТЕРРИТОРИИ ДЛЯ РАЗМЕЩЕНИЯ ЛИНЕЙНОГО ОБЪЕКТА:
"РЕКОНСТРУКЦИЯ НАРУЖНЫХ СЕТЕЙ ВОДОСНАБЖЕНИЯ С. БОЛЬШОЕ МИКУШКИНО
ИСАКЛИНСКОГО РАЙОНА САМАРСКОЙ ОБЛАСТИ"**

Чертеж межевания территории
М 1 : 2000



УСЛОВНЫЕ ОБОЗНАЧЕНИЯ:

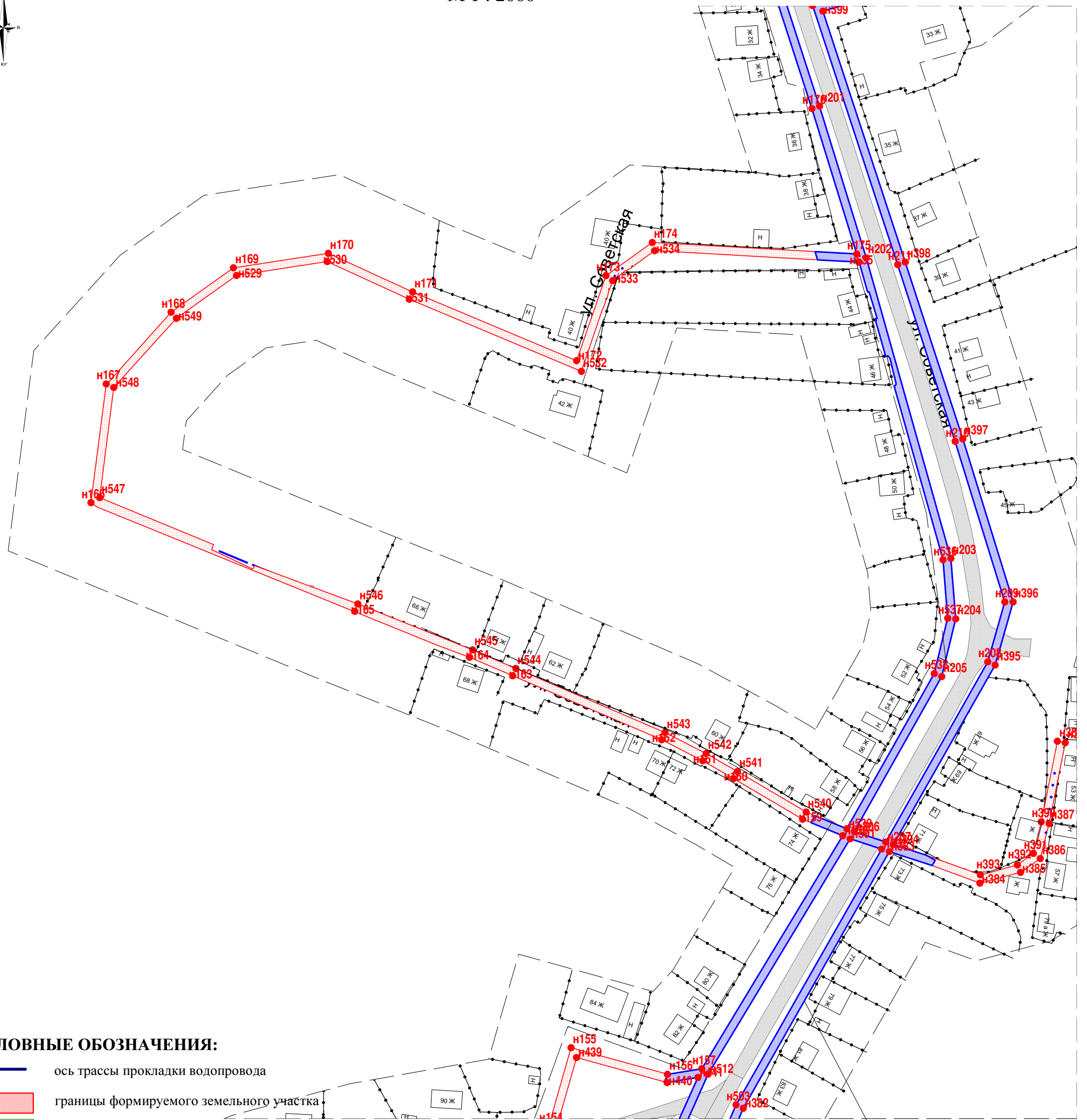
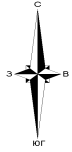
-  ось трассы прокладки водопровода
-  границы формируемого земельного участка
-  границы формируемого земельного участка
-  территория, в границах которой, разрабатывается ППТ
-  граница части земельного участка с кадастровым номером 63:19:1303006:301, формируемой для передачи в аренду на период реконструкции наружных сетей водоснабжения с. Большое Микушкино (S1)
-  граница части земельного участка с кадастровым номером 63:19:1303002:246, формируемой для передачи в аренду на период реконструкции наружных сетей водоснабжения с. Большое Микушкино (S2)
-  граница части земельного участка с кадастровым номером 63:19:0000000:1082, формируемой для передачи в аренду на период реконструкции наружных сетей водоснабжения с. Большое Микушкино (S3)
-  граница части земельного участка с кадастровым номером 63:19:0000000:24, формируемой для передачи в аренду на период реконструкции наружных сетей водоснабжения с. Большое Микушкино (S4)
-  граница части земельного участка с кадастровым номером 63:19:1303006:15, формируемой для передачи в аренду на период реконструкции наружных сетей водоснабжения с. Большое Микушкино (S5)
-  граница части земельного участка с кадастровым номером 63:19:0000000:271, формируемой для передачи в аренду на период реконструкции наружных сетей водоснабжения с. Большое Микушкино (S6)

7

						Реконструкция наружных сетей водоснабжения с.Большое Микушкино Иса克林ского района Самарской области			
Изм.	Кол.уч.	Лист	№док.	Подпись	Дата	Проект межевания территории для размещения линейного объекта	Стадия	Лист	Листов
Директор		Анцинов О.Ю.			02.2020			7	16
Начальник отдела		Осипова Е.В.			02.2020				
						Проект межевания территории М 1:2000	ГУП "ЦТИ" 2020 г. с. Сергиевск		

ПРОЕКТ МЕЖЕВАНИЯ ТЕРРИТОРИИ ДЛЯ РАЗМЕЩЕНИЯ ЛИНЕЙНОГО ОБЪЕКТА: "РЕКОНСТРУКЦИЯ НАРУЖНЫХ СЕТЕЙ ВОДОСНАБЖЕНИЯ С. БОЛЬШОЕ МИКУШКИНО ИСАКЛИНСКОГО РАЙОНА САМАРСКОЙ ОБЛАСТИ"

Чертеж межевания территории
М 1 : 2000



УСЛОВНЫЕ ОБОЗНАЧЕНИЯ:

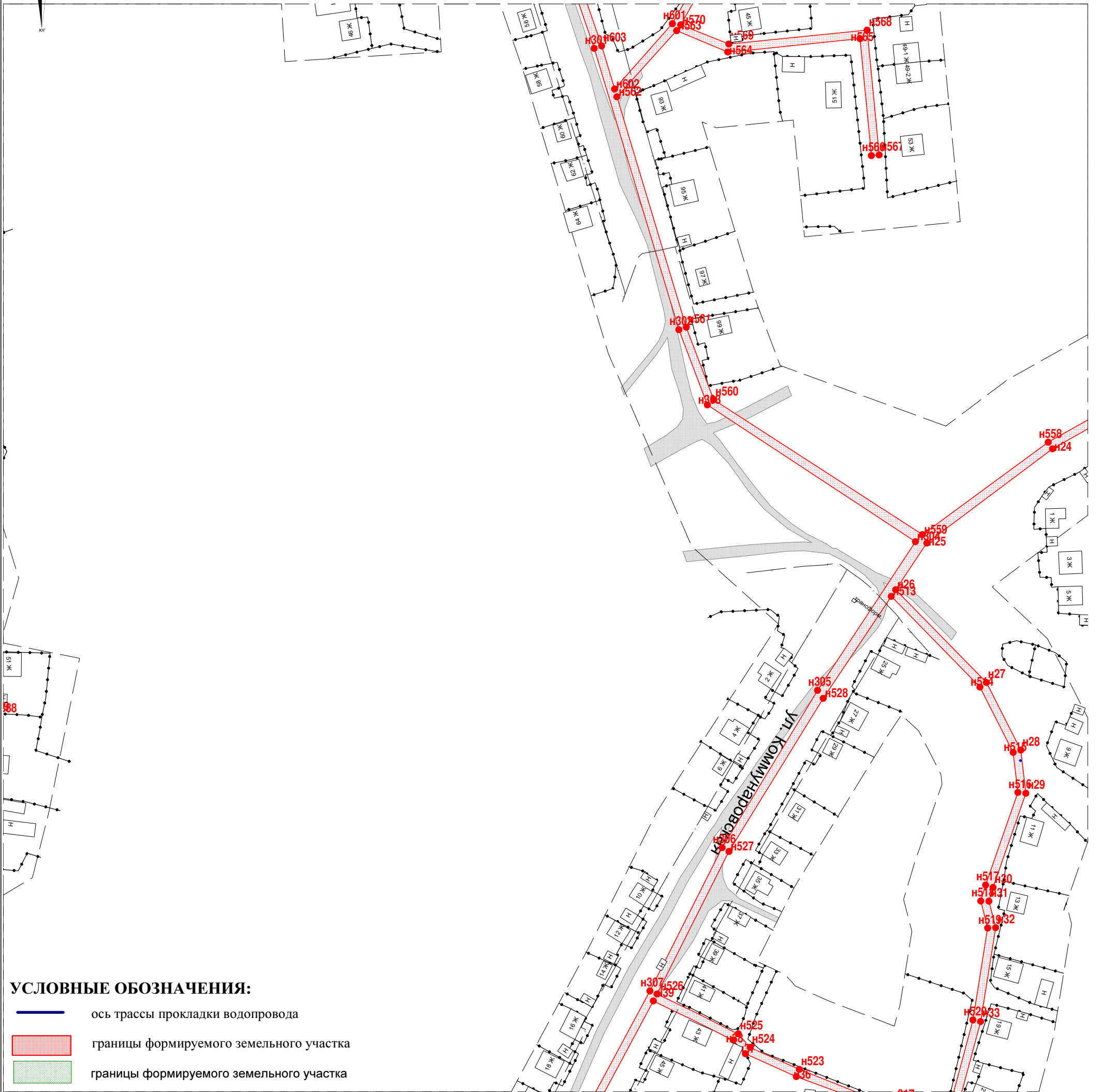
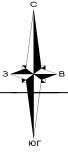
- ось трассы прокладки водопровода
- границы формируемого земельного участка
- границы формируемого земельного участка
- территория, в границах которой, разрабатывается ППТ
- граница части земельного участка с кадастровым номером 63:19:1303006:301, формируемой для передачи в аренду на период реконструкции наружных сетей водоснабжения с. Большое Микушкино (S1)
- граница части земельного участка с кадастровым номером 63:19:1303002:246, формируемой для передачи в аренду на период реконструкции наружных сетей водоснабжения с. Большое Микушкино (S2)
- граница части земельного участка с кадастровым номером 63:19:0000000:1082, формируемой для передачи в аренду на период реконструкции наружных сетей водоснабжения с. Большое Микушкино (S3)
- граница части земельного участка с кадастровым номером 63:19:0000000:24, формируемой для передачи в аренду на период реконструкции наружных сетей водоснабжения с. Большое Микушкино (S4)
- граница части земельного участка с кадастровым номером 63:19:1303006:15, формируемой для передачи в аренду на период реконструкции наружных сетей водоснабжения с. Большое Микушкино (S5)
- граница части земельного участка с кадастровым номером 63:19:0000000:271, формируемой для передачи в аренду на период реконструкции наружных сетей водоснабжения с. Большое Микушкино (S6)

S3

Реконструкция наружных сетей водоснабжения с. Большое Микушкино Иса克林ского района Самарской области					
Изм.	Кол.уч.	Лист	№ док.	Подпись	Дата
Директор		Анцинов О.Ю.			02.2020
Начальник отдела		Осипова Е.В.			02.2020
Проект межевания территории для размещения линейного объекта				Стадия	Лист
Проект межевания территории М 1:2000				8	16
ГРУП "ЦТИ" 2020 г. с. Сергиевск					

ПРОЕКТ МЕЖЕВАНИЯ ТЕРРИТОРИИ ДЛЯ РАЗМЕЩЕНИЯ ЛИНЕЙНОГО ОБЪЕКТА: "РЕКОНСТРУКЦИЯ НАРУЖНЫХ СЕТЕЙ ВОДОСНАБЖЕНИЯ С. БОЛЬШОЕ МИКУШКИНО ИСАКЛИНСКОГО РАЙОНА САМАРСКОЙ ОБЛАСТИ"

Чертеж межевания территории
М 1 : 2000



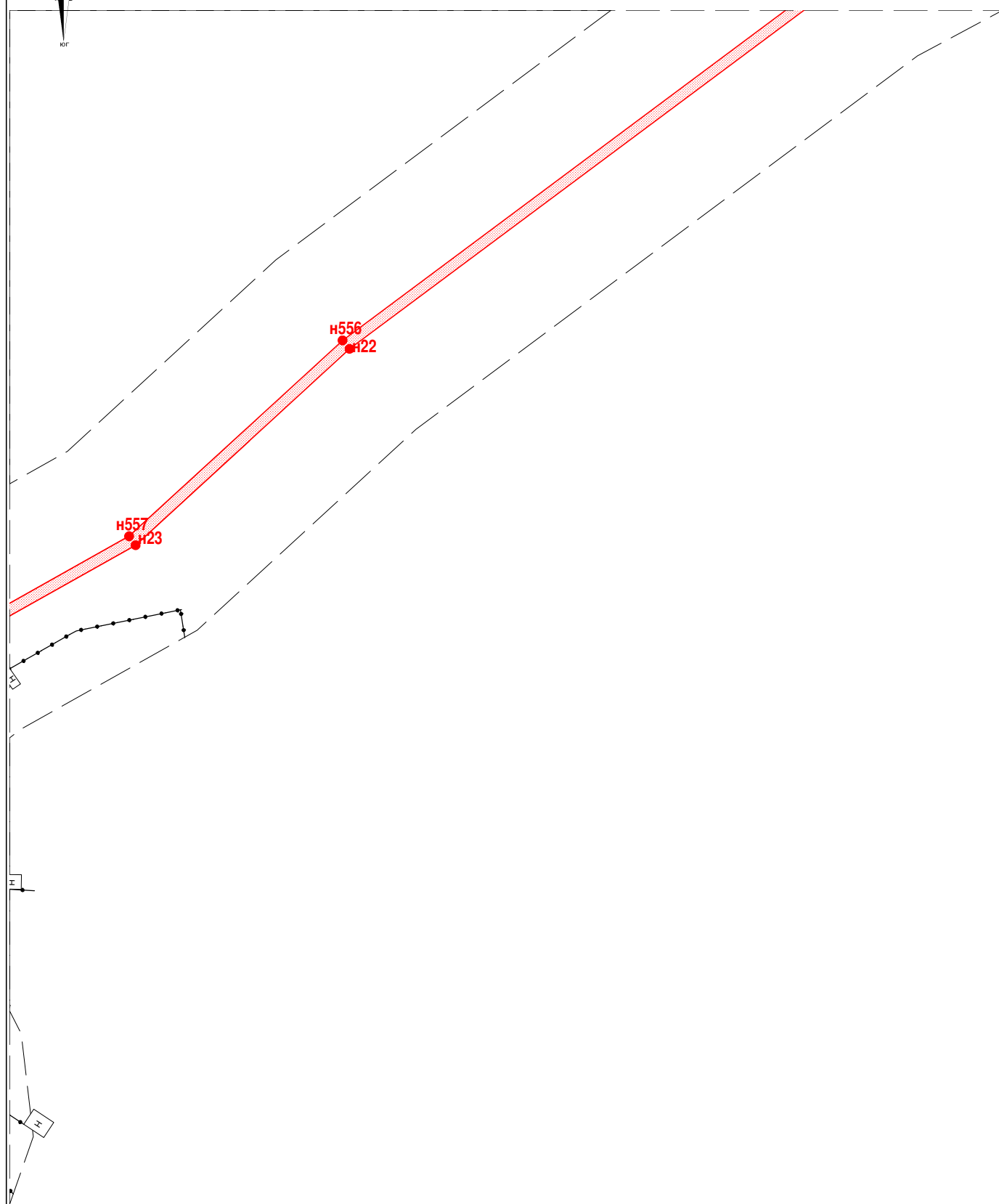
УСЛОВНЫЕ ОБОЗНАЧЕНИЯ:

- ось трассы прокладки водопровода
- границы формируемого земельного участка
- границы формируемого земельного участка
- территория, в границах которой, разрабатывается ППТ
- граница части земельного участка с кадастровым номером 63:19:1303006:301, формируемой для передачи в аренду на период реконструкции наружных сетей водоснабжения с. Большое Микушкино (S1)
- граница части земельного участка с кадастровым номером 63:19:1303002:246, формируемой для передачи в аренду на период реконструкции наружных сетей водоснабжения с. Большое Микушкино (S2)
- граница части земельного участка с кадастровым номером 63:19:0000000:1082, формируемой для передачи в аренду на период реконструкции наружных сетей водоснабжения с. Большое Микушкино (S3)
- граница части земельного участка с кадастровым номером 63:19:0000000:24, формируемой для передачи в аренду на период реконструкции наружных сетей водоснабжения с. Большое Микушкино (S4)
- граница части земельного участка с кадастровым номером 63:19:1303006:15, формируемой для передачи в аренду на период реконструкции наружных сетей водоснабжения с. Большое Микушкино (S5)
- граница части земельного участка с кадастровым номером 63:19:0000000:271, формируемой для передачи в аренду на период реконструкции наружных сетей водоснабжения с. Большое Микушкино (S6)

Реконструкция наружных сетей водоснабжения с.Большое Микушкино Иса克林ского района Самарской области					
Изм.	Кол.уч.	Лист	№ док.	Подпись	Дата
Директор		Анцинов О.Ю.			02.2020
Начальник отдела		Осипова Е.В.			02.2020
Проект межевания территории для размещения линейного объекта					
Проект межевания территории М 1:2000					
Стадия			Листов		
9			16		
ГУП "ЦТИ" 2020 г. с. Сергиевск					

ПРОЕКТ МЕЖЕВАНИЯ ТЕРРИТОРИИ ДЛЯ РАЗМЕЩЕНИЯ ЛИНЕЙНОГО ОБЪЕКТА: "РЕКОНСТРУКЦИЯ НАРУЖНЫХ СЕТЕЙ ВОДОСНАБЖЕНИЯ С. БОЛЬШОЕ МИКУШКИНО ИСАКЛИНСКОГО РАЙОНА САМАРСКОЙ ОБЛАСТИ"

Чертеж межевания территории
М 1 : 2000



УСЛОВНЫЕ ОБОЗНАЧЕНИЯ:

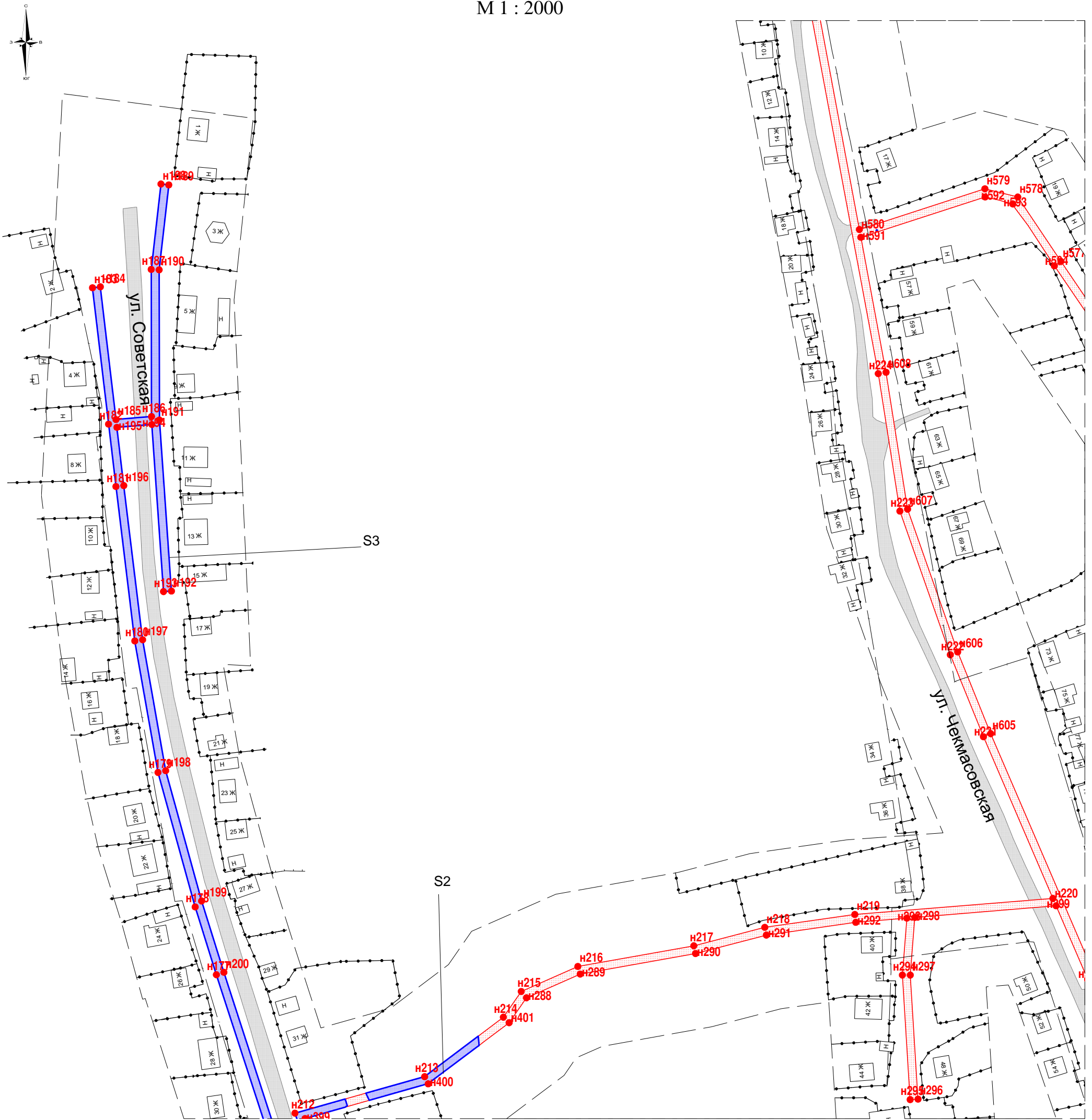
- ось трассы прокладки водопровода
- границы формируемого земельного участка
- границы формируемого земельного участка
- территория, в границах которой, разрабатывается ППТ
- граница части земельного участка с кадастровым номером 63:19:1303006:301, формируемой для передачи в аренду на период реконструкции наружных сетей водоснабжения с. Большое Микушкино (S1)
- граница части земельного участка с кадастровым номером 63:19:1303002:246, формируемой для передачи в аренду на период реконструкции наружных сетей водоснабжения с. Большое Микушкино (S2)
- граница части земельного участка с кадастровым номером 63:19:0000000:1082, формируемой для передачи в аренду на период реконструкции наружных сетей водоснабжения с. Большое Микушкино (S3)
- граница части земельного участка с кадастровым номером 63:19:0000000:24, формируемой для передачи в аренду на период реконструкции наружных сетей водоснабжения с. Большое Микушкино (S4)
- граница части земельного участка с кадастровым номером 63:19:1303006:15, формируемой для передачи в аренду на период реконструкции наружных сетей водоснабжения с. Большое Микушкино (S5)
- граница части земельного участка с кадастровым номером 63:19:0000000:271, формируемой для передачи в аренду на период реконструкции наружных сетей водоснабжения с. Большое Микушкино (S6)

10

Изм.	Кол.уч.	Лист	№док.	Подпись	Дата	Реконструкция наружных сетей водоснабжения с.Большое Микушкино Иса克林ского района Самарской области			
Директор		Анцинов О.Ю.			02.2020	Проект межевания территории для размещения линейного объекта	Стадия	Лист	Листов
Начальник отдела		Осипова Е.В.			02.2020			10	16
						Проект межевания территории М 1:2000	ГУП "ЦТИ" 2020 г. с. Сергиевск		

ПРОЕКТ МЕЖЕВАНИЯ ТЕРРИТОРИИ ДЛЯ РАЗМЕЩЕНИЯ ЛИНЕЙНОГО ОБЪЕКТА: "РЕКОНСТРУКЦИЯ НАРУЖНЫХ СЕТЕЙ ВОДОСНАБЖЕНИЯ С. БОЛЬШОЕ МИКУШКИНО ИСАКЛИНСКОГО РАЙОНА САМАРСКОЙ ОБЛАСТИ"

Чертеж межевания территории
М 1 : 2000



УСЛОВНЫЕ ОБОЗНАЧЕНИЯ:

- ось трассы прокладки водопровода
- границы формируемого земельного участка
- границы формируемого земельного участка
- территория, в границах которой, разрабатывается ППТ
- граница части земельного участка с кадастровым номером 63:19:1303006:301, формируемой для передачи в аренду на период реконструкции наружных сетей водоснабжения с. Большое Микушкино (S1)
- граница части земельного участка с кадастровым номером 63:19:1303002:246, формируемой для передачи в аренду на период реконструкции наружных сетей водоснабжения с. Большое Микушкино (S2)
- граница части земельного участка с кадастровым номером 63:19:0000000:1082, формируемой для передачи в аренду на период реконструкции наружных сетей водоснабжения с. Большое Микушкино (S3)
- граница части земельного участка с кадастровым номером 63:19:0000000:24, формируемой для передачи в аренду на период реконструкции наружных сетей водоснабжения с. Большое Микушкино (S4)

- граница части земельного участка с кадастровым номером 63:19:1303006:15, формируемой для передачи в аренду на период реконструкции наружных сетей водоснабжения с. Большое Микушкино (S5)
- граница части земельного участка с кадастровым номером 63:19:0000000:271, формируемой для передачи в аренду на период реконструкции наружных сетей водоснабжения с. Большое Микушкино (S6)

11

Реконструкция наружных сетей водоснабжения с.Большое Микушкино Иса克林ского района Самарской области					
Изм.	Кол.уч.	Лист	№ док.	Подпись	Дата
Директор		Анцинов О.Ю.			02.2020
Начальник отдела		Осипова Е.В.			02.2020
Проект межевания территории для размещения линейного объекта					
Проект межевания территории М 1:2000					
			Стадия	Лист	Листов
			11	11	16
				ГУП "ЦТИ" 2020 г. с. Сергиевск	

ПРОЕКТ МЕЖЕВАНИЯ ТЕРРИТОРИИ ДЛЯ РАЗМЕЩЕНИЯ ЛИНЕЙНОГО ОБЪЕКТА: "РЕКОНСТРУКЦИЯ НАРУЖНЫХ СЕТЕЙ ВОДОСНАБЖЕНИЯ С. БОЛЬШОЕ МИКУШКИНО ИСАКЛИНСКОГО РАЙОНА САМАРСКОЙ ОБЛАСТИ"

Чертеж межевания территории

М 1 : 2000



УСЛОВНЫЕ ОБОЗНАЧЕНИЯ:

- ось трассы прокладки водопровода
- границы формируемого земельного участка
- границы формируемого земельного участка
- территория, в границах которой, разрабатывается ППТ
- граница части земельного участка с кадастровым номером 63:19:1303006:301, формируемой для передачи в аренду на период реконструкции наружных сетей водоснабжения с. Большое Микушкино (S1)
- граница части земельного участка с кадастровым номером 63:19:1303002:246, формируемой для передачи в аренду на период реконструкции наружных сетей водоснабжения с. Большое Микушкино (S2)
- граница части земельного участка с кадастровым номером 63:19:0000000:1082, формируемой для передачи в аренду на период реконструкции наружных сетей водоснабжения с. Большое Микушкино (S3)
- граница части земельного участка с кадастровым номером 63:19:0000000:24, формируемой для передачи в аренду на период реконструкции наружных сетей водоснабжения с. Большое Микушкино (S4)

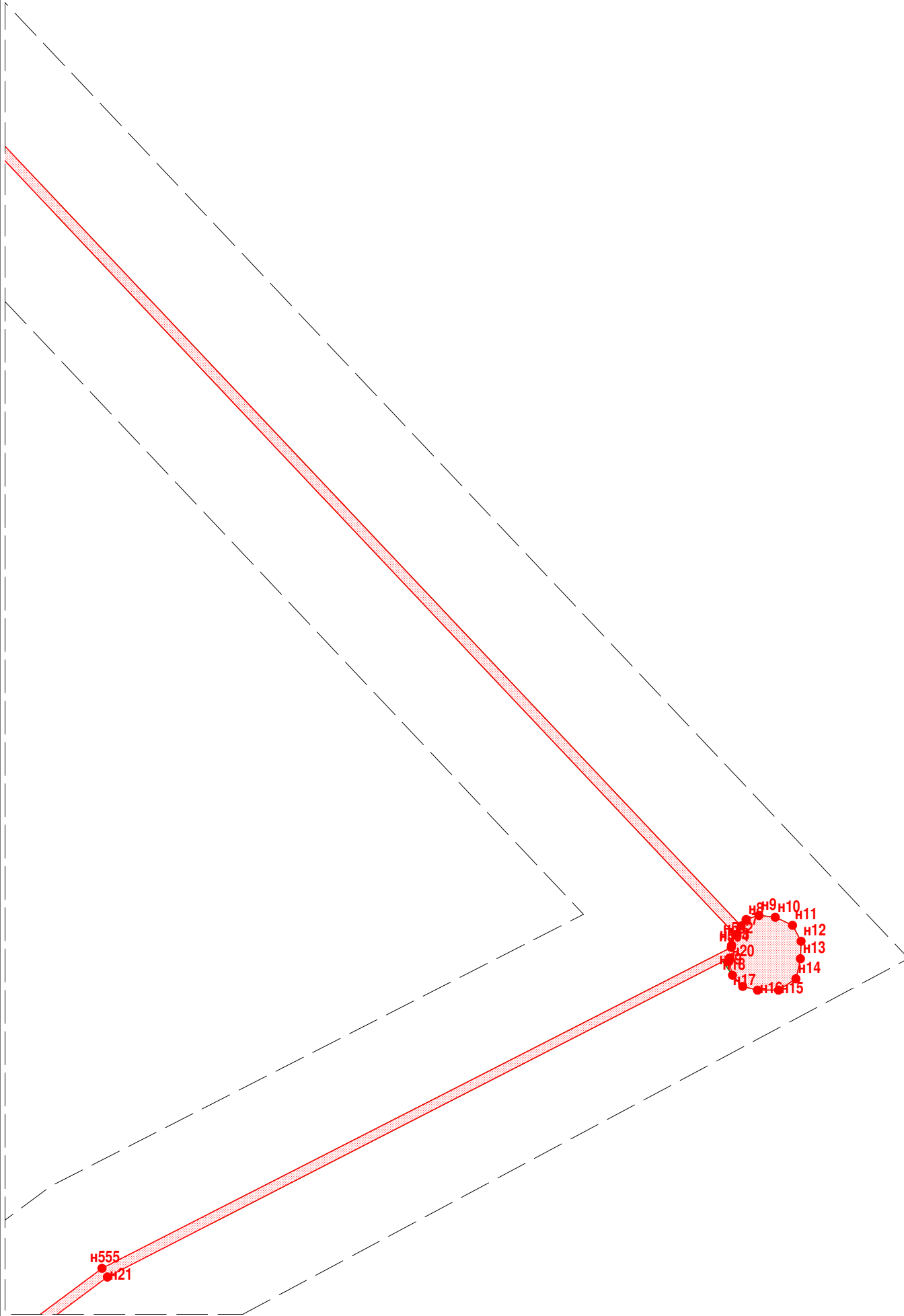
- граница части земельного участка с кадастровым номером 63:19:1303006:15, формируемой для передачи в аренду на период реконструкции наружных сетей водоснабжения с. Большое Микушкино (S5)
- граница части земельного участка с кадастровым номером 63:19:0000000:271, формируемой для передачи в аренду на период реконструкции наружных сетей водоснабжения с. Большое Микушкино (S6)

12

Изм.	Кол.уч.	Лист	№ док.	Подпись	Дата	Реконструкция наружных сетей водоснабжения с. Большое Микушкино Иса克林ского района Самарской области			
Директор		Анцинов О.Ю.			02.2020	Проект межевания территории для размещения линейного объекта	Стадия	Лист	Листов
Начальник отдела		Осипова Е.В.			02.2020			12	16
						Проект межевания территории М 1:2000	ГУП "ЦТИ" 2020 г. с. Сергиевск		

ПРОЕКТ МЕЖЕВАНИЯ ТЕРРИТОРИИ ДЛЯ РАЗМЕЩЕНИЯ ЛИНЕЙНОГО ОБЪЕКТА: "РЕКОНСТРУКЦИЯ НАРУЖНЫХ СЕТЕЙ ВОДОСНАБЖЕНИЯ С. БОЛЬШОЕ МИКУШКИНО ИСАКЛИНСКОГО РАЙОНА САМАРСКОЙ ОБЛАСТИ"

Чертеж межевания территории
М 1 : 2000



УСЛОВНЫЕ ОБОЗНАЧЕНИЯ:

- ось трассы прокладки водопровода
- границы формируемого земельного участка
- границы формируемого земельного участка
- территория, в границах которой, разрабатывается ППТ
- граница части земельного участка с кадастровым номером 63:19:1303006:301, формируемой для передачи в аренду на период реконструкции наружных сетей водоснабжения с. Большое Микушкино (S1)
- граница части земельного участка с кадастровым номером 63:19:1303002:246, формируемой для передачи в аренду на период реконструкции наружных сетей водоснабжения с. Большое Микушкино (S2)
- граница части земельного участка с кадастровым номером 63:19:0000000:1082, формируемой для передачи в аренду на период реконструкции наружных сетей водоснабжения с. Большое Микушкино (S3)
- граница части земельного участка с кадастровым номером 63:19:0000000:24, формируемой для передачи в аренду на период реконструкции наружных сетей водоснабжения с. Большое Микушкино (S4)

- граница части земельного участка с кадастровым номером 63:19:1303006:15, формируемой для передачи в аренду на период реконструкции наружных сетей водоснабжения с. Большое Микушкино (S5)
- граница части земельного участка с кадастровым номером 63:19:0000000:271, формируемой для передачи в аренду на период реконструкции наружных сетей водоснабжения с. Большое Микушкино (S6)

Изм.	Кол.уч.	Лист	№ док.	Подпись	Дата	Реконструкция наружных сетей водоснабжения с.Большое Микушкино Иса克林ского района Самарской области			
Директор		Анцинов О.Ю.			02.2020	Проект межевания территории для размещения линейного объекта	Стадия	Лист	Листов
Начальник отдела		Осипова Е.В.			02.2020			13	16
						Проект межевания территории М 1:2000	ГУП "ЦТИ" 2020 г. с. Сергиевск		

ПРОЕКТ МЕЖЕВАНИЯ ТЕРРИТОРИИ ДЛЯ РАЗМЕЩЕНИЯ ЛИНЕЙНОГО ОБЪЕКТА: "РЕКОНСТРУКЦИЯ НАРУЖНЫХ СЕТЕЙ ВОДОСНАБЖЕНИЯ С. БОЛЬШОЕ МИКУШКИНО ИСАКЛИНСКОГО РАЙОНА САМАРСКОЙ ОБЛАСТИ"

Чертеж межевания территории

М 1 : 2000



УСЛОВНЫЕ ОБОЗНАЧЕНИЯ:

- ось трассы прокладки водопровода
- границы формируемого земельного участка
- границы формируемого земельного участка
- территория, в границах которой, разрабатывается ППТ
- граница части земельного участка с кадастровым номером 63:19:1303006:301, формируемой для передачи в аренду на период реконструкции наружных сетей водоснабжения с. Большое Микушкино (S1)
- граница части земельного участка с кадастровым номером 63:19:1303002:246, формируемой для передачи в аренду на период реконструкции наружных сетей водоснабжения с. Большое Микушкино (S2)
- граница части земельного участка с кадастровым номером 63:19:0000000:1082, формируемой для передачи в аренду на период реконструкции наружных сетей водоснабжения с. Большое Микушкино (S3)
- граница части земельного участка с кадастровым номером 63:19:0000000:24, формируемой для передачи в аренду на период реконструкции наружных сетей водоснабжения с. Большое Микушкино (S4)

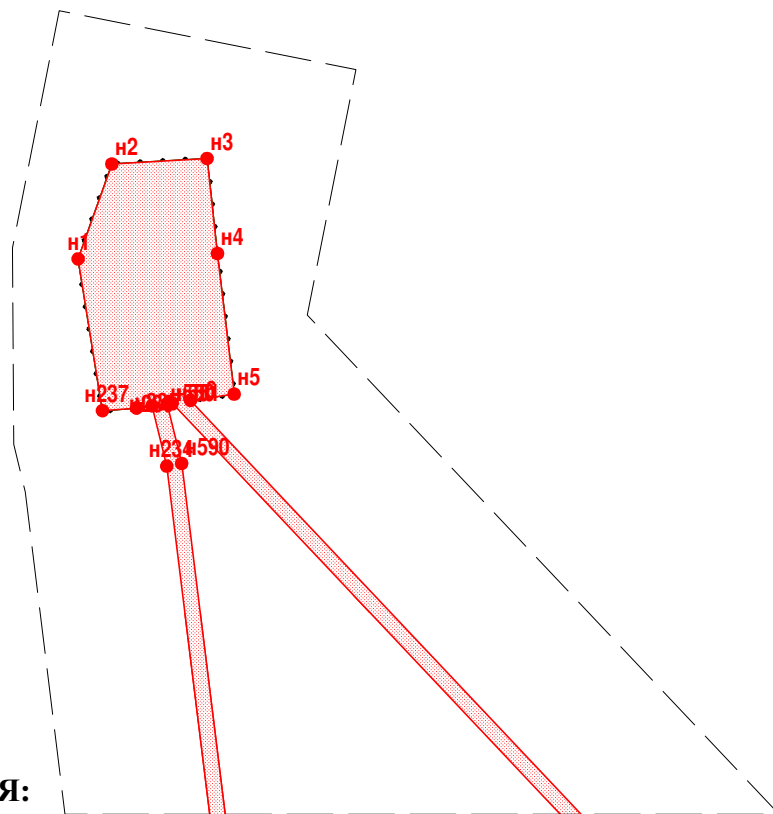
- граница части земельного участка с кадастровым номером 63:19:1303006:15, формируемой для передачи в аренду на период реконструкции наружных сетей водоснабжения с. Большое Микушкино (S5)
- граница части земельного участка с кадастровым номером 63:19:0000000:271, формируемой для передачи в аренду на период реконструкции наружных сетей водоснабжения с. Большое Микушкино (S6)

14

Изм.	Кол.уч.	Лист	№ док.	Подпись	Дата	Реконструкция наружных сетей водоснабжения с. Большое Микушкино Иса克林ского района Самарской области			
Директор		Анцинов О.Ю.			02.2020	Проект межевания территории для размещения линейного объекта	Стадия	Лист	Листов
Начальник отдела		Осипова Е.В.			02.2020			14	16
						Проект межевания территории М 1:2000	ГУП "ЦТИ" 2020 г. с. Сергиевск		

ПРОЕКТ МЕЖЕВАНИЯ ТЕРРИТОРИИ ДЛЯ РАЗМЕЩЕНИЯ ЛИНЕЙНОГО ОБЪЕКТА: "РЕКОНСТРУКЦИЯ НАРУЖНЫХ СЕТЕЙ ВОДОСНАБЖЕНИЯ С. БОЛЬШОЕ МИКУШКИНО ИСАКЛИНСКОГО РАЙОНА САМАРСКОЙ ОБЛАСТИ"

Чертеж межевания территории
М 1 : 2000



УСЛОВНЫЕ ОБОЗНАЧЕНИЯ:

- ось трассы прокладки водопровода
- границы формируемого земельного участка
- границы формируемого земельного участка
- территория, в границах которой, разрабатывается ППТ
- граница части земельного участка с кадастровым номером 63:19:1303006:301, формируемой для передачи в аренду на период реконструкции наружных сетей водоснабжения с. Большое Микушкино (S1)
- граница части земельного участка с кадастровым номером 63:19:1303002:246, формируемой для передачи в аренду на период реконструкции наружных сетей водоснабжения с. Большое Микушкино (S2)
- граница части земельного участка с кадастровым номером 63:19:0000000:1082, формируемой для передачи в аренду на период реконструкции наружных сетей водоснабжения с. Большое Микушкино (S3)
- граница части земельного участка с кадастровым номером 63:19:0000000:24, формируемой для передачи в аренду на период реконструкции наружных сетей водоснабжения с. Большое Микушкино (S4)

- граница части земельного участка с кадастровым номером 63:19:1303006:15, формируемой для передачи в аренду на период реконструкции наружных сетей водоснабжения с. Большое Микушкино (S5)
- граница части земельного участка с кадастровым номером 63:19:0000000:271, формируемой для передачи в аренду на период реконструкции наружных сетей водоснабжения с. Большое Микушкино (S6)

16

Изм.	Кол.уч.	Лист	№ док.	Подпись	Дата	Реконструкция наружных сетей водоснабжения с.Большое Микушкино Иса克林ского района Самарской области			
Директор		Анцинов О.Ю.			02.2020	Проект межевания территории для размещения линейного объекта	Стадия	Лист	Листов
Начальник отдела		Осипова Е.В.			02.2020			16	16
						Проект межевания территории М 1:2000	ГУП "ЦТИ" 2020 г. с. Сергиевск		