

УТВЕРЖДЕНО:
 Постановлением Администрации
 муниципального района
 Иса克林ский Самарской области
 от " " 2021г. №

Схема расположения земельного участка на кадастровых планах территории
 кадастровых кварталов 63:19:1002002 и 63:19:1102002

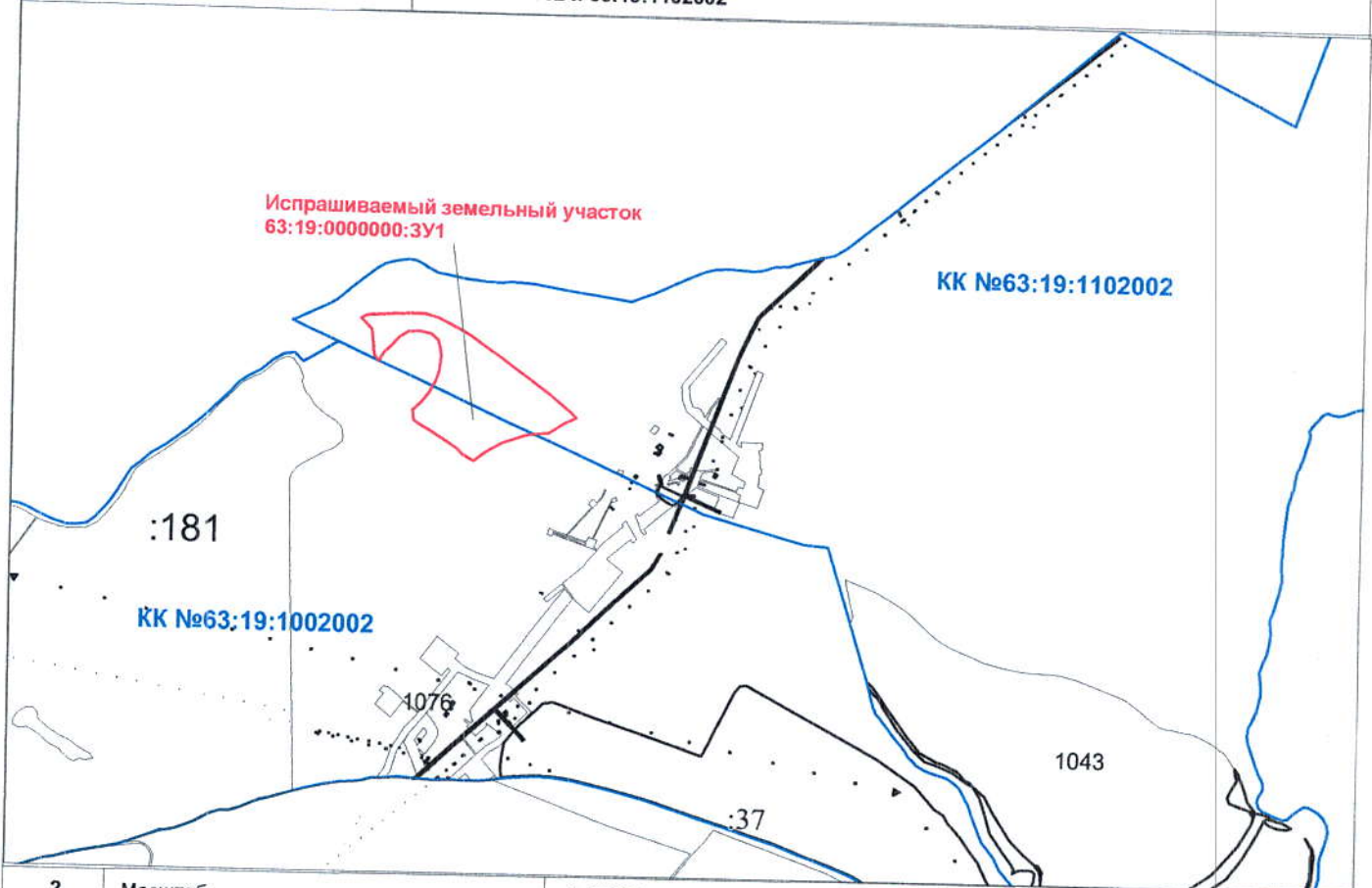
КАДАСТРОВЫЕ ПЛАНЫ ТЕРРИТОРИИ

" 10 " ноября 2020 г. №99/2020/359165992 и №99/2020/359164673

КПТ. 2.1

Номера кадастровых кварталов

63:19:1002002 и 63:19:1102002









2

Масштаб

1:22000

Условные обозначения:

- | | | | |
|---|--|---|--|
|  | - границы образуемого земельного участка |  | - обозначение образуемого земельного участка |
|  | - границы кадастрового квартала |  | - обозначение кадастрового квартала |
|  | - границы учтенных земельных участков |  | - обозначение учтенных земельных участков |

Площадь земельного участка: 120865 кв.м.

Адрес земельного участка: Самарская обл., Иса克林ский р-он, сельское поселение Старое Вечканово

Вид разрешенного использования: Для сельскохозяйственного производства

Категория земель: Земли сельскохозяйственного назначения

КАТАЛОГ
координат узловых и поворотных точек земельного участка

Участок: 63:19:0000000:3У1

Площадь: 120865 кв.м.

Название межевого знака	X, м	Y, м
н1	486828.81	2284539.05
н2	486825.32	2284530.05
н3	486818.09	2284515.18
н4	486811.09	2284502.18
н5	486806.81	2284494.62
н6	486797.77	2284480.78
н7	486789.2	2284467.33
н8	486786.72	2284462.2
н9	486782.7	2284454.2
н10	486781.76	2284444.12
н11	486780.26	2284427.66
н12	486775.52	2284387.47
н13	486749.06	2284313.38
н14	486740.55	2284297.88
н15	486732.5	2284283.44
н16	486723.28	2284269.72
н17	486701.27	2284239.71
н18	486693.65	2284229.78
н19	486693.78	2284227.97
н20	486712	2284194.3
н21	486720.95	2284184.74
н22	486729.74	2284174.71
н23	486737.85	2284164.11
н24	486745.22	2284153
н25	486774.21	2284106
н26	486777.16	2284101.3
н27	486779.55	2284096.8
н28	486803.56	2284052.8
н29	486812.31	2284041.65
н30	486815.5	2284041.25
н31	486829.87	2284038.73
н32	486842.4	2284037.92
н33	486844.43	2284042.2
н34	486867.36	2284065.92
н35	486895.26	2284089.64
н36	486929.82	2284107.83
н37	486962.24	2284118.9
н38	487006.7	2284124.04
н39	487029.45	2284121.27
н40	487052.38	2284114.95
н41	487072.43	2284091.99
н42	487078.47	2284058.81
н43	487077.58	2284021.72
н44	487060.29	2283993.97
н45	487032.59	2283967.89
н46	487011.26	2283946.53
н47	486985.21	2283932.48
н48	487003.99	2283919.27
н49	487021.99	2283916.26
н50	487026.2	2283915.51
н51	487081.35	2283909.5
н52	487114.84	2283876.37
н53	487125.91	2283895.92
н54	487130.76	2283983.44

Название межевого знака	X, м	Y, м
н55	487133.82	2284042.99
н56	487133.72	2284072.4
н57	487121.47	2284112.33
н58	487091.91	2284174.25
н59	487072.15	2284209.04
н60	487037.36	2284259.64
н61	487008.89	2284304.71
н62	486979.54	2284343.21
н63	486946.33	2284389.47
н64	486925.57	2284417.54
н65	486892.95	2284462.61
н66	486845.22	2284522.95